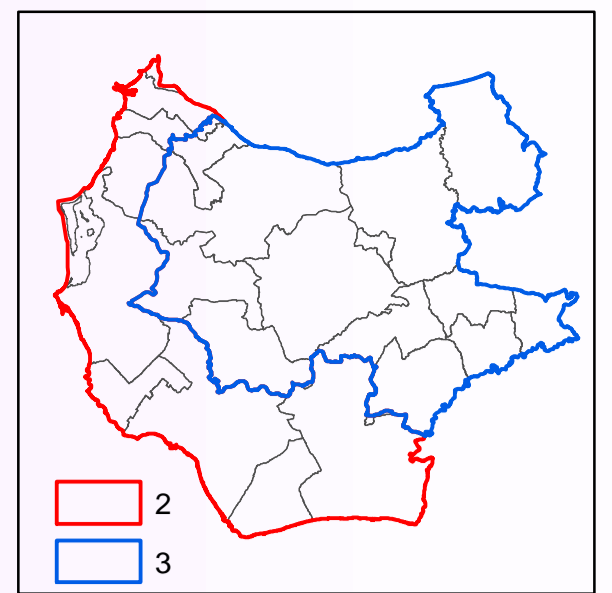
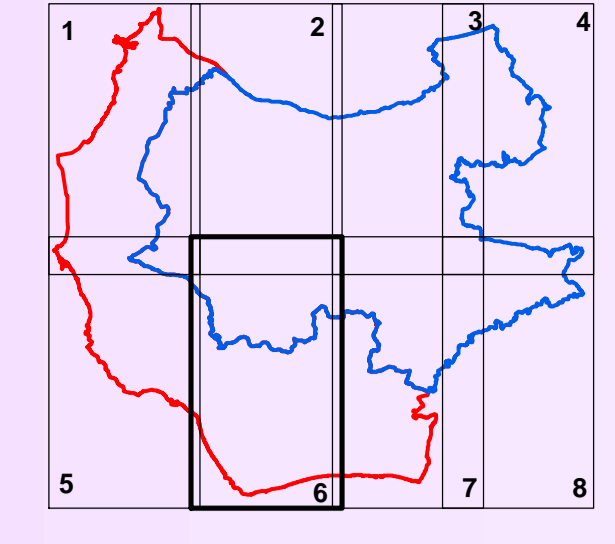
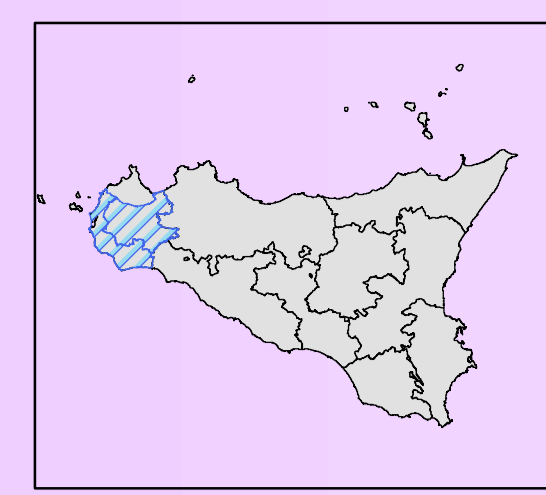


DIPARTIMENTO DEI BENI CULTURALI E DELL'IDENTITÀ SICILIANA  
Il Dirigente Generale  
dot. Gaetano Perrino  
SERVIZIO PIANIFICAZIONE PAESAGGISTICA  
Il Dirigente Responsabile  
dot. Michele Butta  
COORDINAMENTO TECNICO-SCIENTIFICO  
arch. Paola Misuraca  
COLLABORATORI  
arch. Girolamo Fontana arch. Roberto Monticcolo  
CONSULENZA SCIENTIFICA  
Coordinamento generale  
prof. Domenico Costanzo arch. Gaetano Renda  
Sottosistema storico  
Civiltà, monumenti ed itinerari  
dot. Rosa Cuccia Buccellati  
S.A.P. - Società Archeologica Padana  
dot. Roberto De Domenico  
Sottosistema idrico  
Ingegneria  
Prof. Renato Massa  
Sottosistema agricolo-forestale  
Aspetti agronomici, forestali e vegetazionali  
Prof. Giovanni Curiale  
Sottosistema innovativo  
Archeologia  
dot.ssa Cocchia Buccellati  
S.A.P. - Società Archeologica Padana  
Sistema informativo Territoriale  
ing. Salvatore Caruso  
dot.ssa Claudia Spinato  
Collaborazioni  
Ing. Giancarlo  
Daniela Federico  
Silvia Scemmo  
Il Responsabile Unità Operativa VII  
(arch. Girolamo Fontana)  
Il Soprintendente  
(arch. Paola Misuraca)



**Legenda**  
Aree soggette a prescrizioni aventi diretta efficacia nei confronti di tutti i soggetti pubblici e privati  
Aree con livello di tutela 1 - art.20 delle N.d.A.  
Aree con livello di tutela 2 - art.20 delle N.d.A.  
Aree con livello di tutela 3 - art.20 delle N.d.A.  
Aree soggette a recupero - art.20 delle N.d.A.  
Aree di indirizzo e conoscenza per la pianificazione territoriale urbanistica di livello regionale, provinciale e comunale e per tutti gli altri atti aventi carattere di programmazione sul territorio  
Aree di indirizzo - Titolo III, Paesaggi Locali delle N.d.A.  
Contesti Paesaggistici  
Perimetro dei contesti  
Contesto paesaggistico - Titolo III, Paesaggi Locali delle N.d.A.  
Paesaggi Locali  
Limiti comunali

