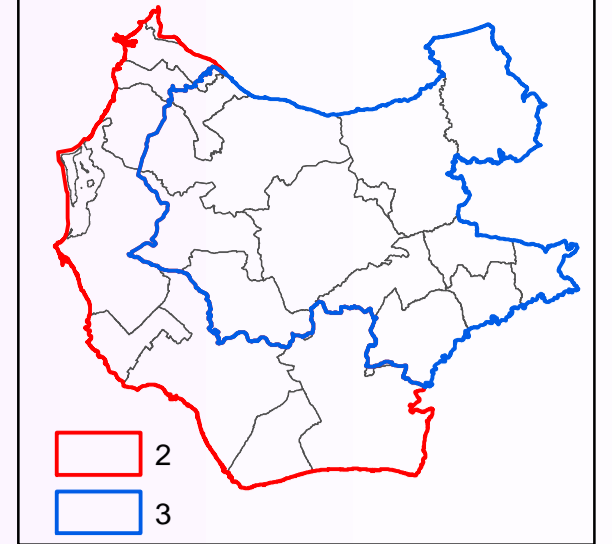
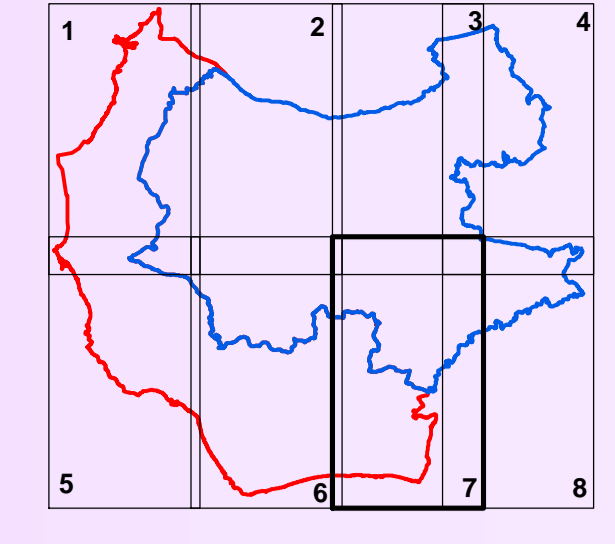
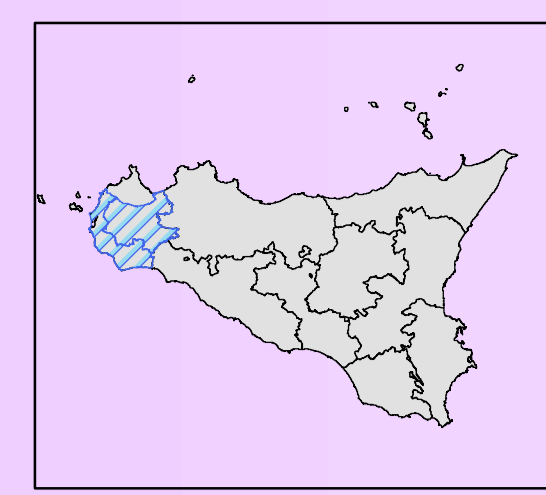


DIPARTIMENTO DEI BENI CULTURALI E DELL'IDENTITÀ SICILIANA
Il Dirigente Generale
Dott. Gaetano Perrino
SERVIZIO PIANIFICAZIONE PAESAGGISTICA
Il Dirigente Responsabile
Dott. Michele Butta
SOPRINTENDENZA PER I BENI CULTURALI ED AMBIENTALI DI TRAPANI
COORDINAMENTO TECNICO-SCIENTIFICO
Arch. Paola Misuraca
COLLABORATORI
Arch. Girolama Fontana Arch. Roberto Monticcolo
CONSULENZA SCIENTIFICA
Coordinamento generale
Prof. Domenico Costanzo Arch. Gaetano Rendis
Sottosistema abitato
Geologia, geomorfologia ed idrografia
Dott. Angelo La Rosa
Dott. Roberto De Domenico
Sottosistema storico
Arch. Girolama Fontana
Sottosistema agricolo-forestale
Aspetti agronomici, forestali e vegetazionali
Prof. Giovanni Curiale
Sottosistema innovativo
Archeologia
Dott.ssa Cocchia Buccellati
S.A.P. - Società Archeologica Padana
Sistema informativo Territoriale
Ing. Salvatore Caruso
Dott.ssa Claudia Spinato
Collaborazioni
Nato De Caro
Daniela Federico
Silvia Scemmo
Il Responsabile Unità Operativa VII
(Arch. Girolama Fontana)
Il Soprintendente
(Arch. Paola Misuraca)



- Legenda**
- Aree soggette a prescrizioni aventi diretta efficacia nei confronti di tutti i soggetti pubblici e privati
 - Aree con livello di tutela 1 - art.20 delle N.d.A.
 - Aree con livello di tutela 2 - art.20 delle N.d.A.
 - Aree con livello di tutela 3 - art.20 delle N.d.A.
 - Aree soggette a recupero - art.20 delle N.d.A.
 - Aree di indirizzo e conoscenza per la pianificazione territoriale urbanistica di livello regionale, provinciale e comunale e per tutti gli altri atti aventi carattere di programmazione sul territorio
 - Aree di indirizzo - Titolo III, Paesaggi Locali delle N.d.A.
 - Contesti Paesaggistici
 - Perimetro dei contesti
 - Contesto paesaggistico - Titolo III, Paesaggi Locali delle N.d.A.
 - Paesaggi Locali
 - Limiti comunali

