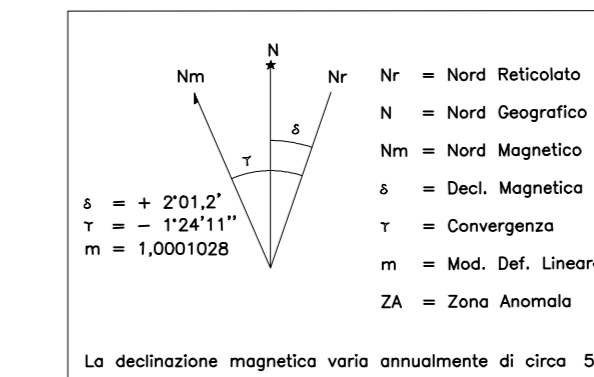


SISTEMA DI COORDINATE ETRS89 - ETRF2000 UTM FUSO 33N

COORDINATE GEOGRAFICHE ETRS89-ETRF2000 DEI VERTICI					
NO	$\varphi = 37^{\circ}44'55.952''$	$\lambda = 12^{\circ}39'57.398''$	SO	$\varphi = 37^{\circ}41'55.946''$	$\lambda = 12^{\circ}39'57.414''$
NE	$\varphi = 37^{\circ}44'55.946''$	$\lambda = 12^{\circ}44'57.394''$	SE	$\varphi = 37^{\circ}41'55.937''$	$\lambda = 12^{\circ}44'57.411''$
COORDINATE PIANE ETRS89-ETRF2000 UTM FUSO 33N DEI VERTICI					
NO	N = 4180517.846	E = 294364.910	SO	N = 4174969.129	E = 294226.905
NE	N = 4180337.690	E = 301707.615	SE	N = 4174788.981	E = 301574.596
COORDINATE PIANE NEL PRECEDENTE SISTEMA GAUSS - FUSO EST DEI VERTICI					
NO	N = 4180513	E = 2314358	SO	N = 4174964	E = 2314220
NE	N = 4180333	E = 2321701	SE	N = 4174784	E = 2321568

Le coordinate Gauss-Boggio sono arrotondate al metro per compatibilità con la cartografia d'impianto. L'equidistanza fra le curve di livello è di m 10 (per le curve di livello quateraria, o tratti, è di m 5). L'altimetrico, espresso in metri, è riferito al livello medio del mare (Mareografo di Catania).

DECLINAZIONE MAGNETICA AL 1 GENNAIO 2010:  
CONVERGENZA MODULO DI DEFORMAZIONE LINEARE AL CENTRO DELLA SEZIONE



La declinazione magnetica varia annualmente di circa 5,24"

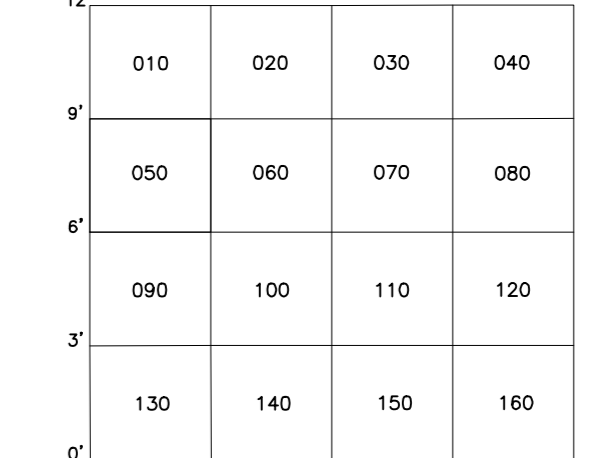
COORDINATE GEOGRAFICHE  
Le coordinate dei vertici di questa carta derivano da E.D. 1950

VERTICE	LONGITUDINE E	LATITUDINE N
NO	12° 40' 00"	37° 45' 00"
NE	12° 45' 00"	37° 45' 00"
SO	12° 40' 00"	37° 42' 00"
SE	12° 45' 00"	37° 42' 00"

QUADRO D'UNIONE DEI FOGLI 1:50.000

605	606	607
PACECO	ALCAMO	CORLEONE
617	618	619
MARSALA	CASTELVETRANO	S. MARGHERITA DI BELICE
626	627	628
TORRETTA GRANITOLA	SELINUNTE	SOACCA

POSIZIONE DELLA SEZIONE NEL FOGLIO 1:50.000



LIMITI AMMINISTRATIVI  
QUADRO D'UNIONE DELLE SEZIONI

617040	618010	618020
a	a	c
617080	618050	618060
b	b	b
617120	618090	618100

PROVINCIA:  
A TRAPANI

COMUNE:  
a MAZARA DEL VALLO  
b CASTELVETRANO  
c SOACCA

COBERTURA DI FOTOGRAFIE AEREE

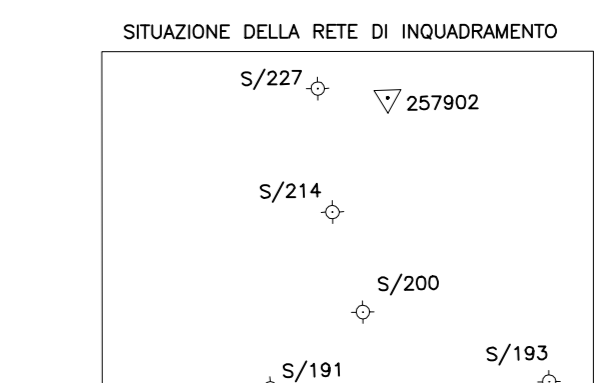
STRISCIA 24	Fotogrammi da 6129 a 6139
STRISCIA 25	Fotogrammi da 5630 a 5640
STRISCIA 26	Fotogrammi da 6066 a 6077

Ripresa aerea digitale: data volo 08/2013  
CAMERA DA PRESA ZEISS DMC FOCIALE 120 mm  
Fischi Terreno 0,25 m

Qualità media relativa di volo 2500 mt

LEGENDA

- ▲ PUNTI TRIGONOMETRICI I.G.M.I.
- ⊕ CAPISOLI LIVELLAZIONE
- ◇ PUNTI DI RAFFITTIMENTO
- ◇ PUNTI FOTOGRAFICI D'APPoggio NON COSTITUENTI RETE DI INGEGNERAMENTO



EDIZIONE 2014

ESECUZIONE: STEREOCARTO SL Sede: Madrid, Calle General Diaz Porlier 49  
RPA srl Sede: Perugia via del Colle 1/1a

PROGETTAZIONE: Ing. SALVATORE CRONE  
DIREZIONE LAVORI: Ing. SALVATORE CRONE  
COLLAUDATORE: Ing. PIETRO ALFREDO SCAFFINI ABBATE

Sezione aggiornata COORDINATE ETRS89 - ETRF2000 UTM FUSO 33N da volo digitale denominato ATA 2012

POIESK Confinanziato nell'ambito della linea d'intervento 6.1.1.A(c) del P.O. F.E.S.R. 2007-2013

VIETATA LA RIPRODUZIONE A TERMINI DI LEGGE - MATERIALE DI ESCLUSIVA PROPRIETA' DELLA REGIONE SICILIANA