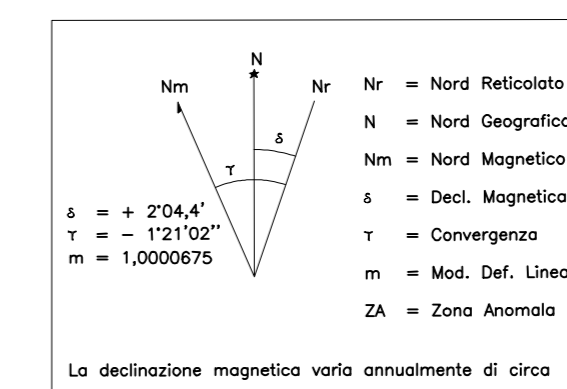


SISTEMA DI COORDINATE ETRS89 - ETRF2000 UTM FUSO 33N

COORDINATE GEOGRAFICHE ETRS89-ETRF2000 DEI VERTICI			
NO	$\varphi = 37^{\circ}41'55.937''$	$\lambda = 12^{\circ}44'57.411''$	SO $\varphi = 37^{\circ}38'55.959''$ $\lambda = 12^{\circ}44'57.421''$
NE	$\varphi = 37^{\circ}41'55.943''$	$\lambda = 12^{\circ}49'57.411''$	SE $\varphi = 37^{\circ}38'55.964''$ $\lambda = 12^{\circ}49'57.422''$
COORDINATE PIANE ETRS89-ETRF2000 UTM FUSO 33N DEI VERTICI			
NO	N=4174788.981	E=301574.596	SO N=4169241.272 E=301441.565
NE	N=4174615.855	E=308922.246	SE N=4169068.165 E=308794.186
COORDINATE PIANE NEL PRECEDENTE SISTEMA GAUSS - FUSO EST DEI VERTICI			
NO	N=4174784	E=2321568	SO N=4169236 E=2321435
NE	N=4174611	E=2328916	SE N=4169063 E=2328788

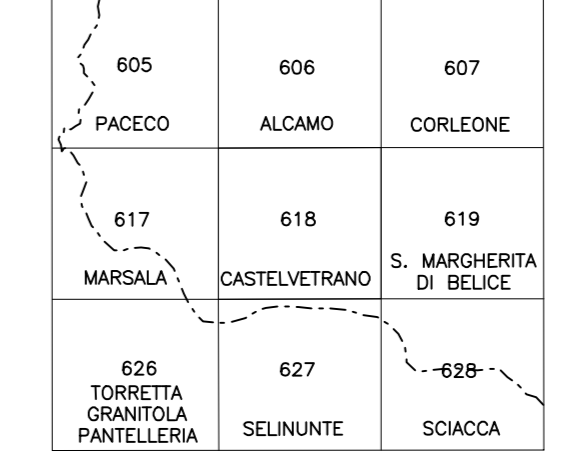
Le coordinate Gauss-Boaga sono arrotondate al metro per compatibilità con la cartografia d'impiego.
L'equidistanza fra le curve di livello m° di m 10 (per le curve di livello ausiliarie, o tratti, m° di m 5).
L'altimetria, espressa in metri, m° riferita al livello medio del mare (Mareografo di Catania).

DECLINAZIONE MAGNETICA AL 1 GENNAIO 2010:
CONVERGENZA, MODULO DI DEFORMAZIONE
LINEARE AL CENTRO DELLA SEZIONE

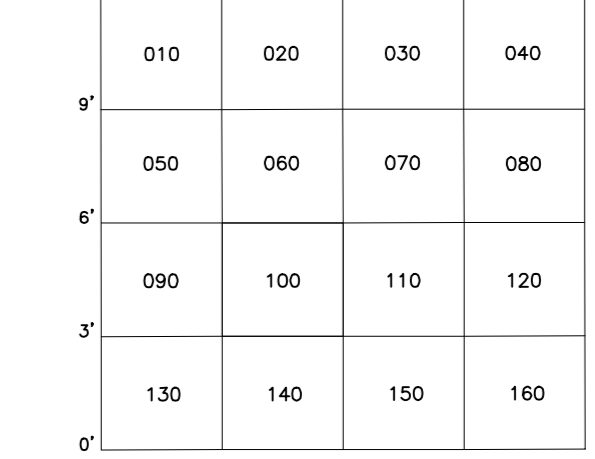


La declinazione magnetica varia annualmente di circa 0,23"

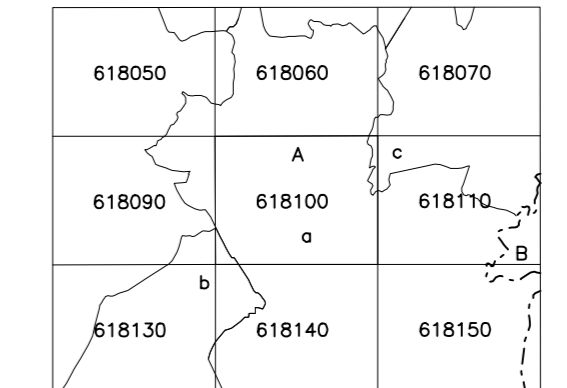
QUADRO D'UNIONE DEI FOGLI 1:50.000



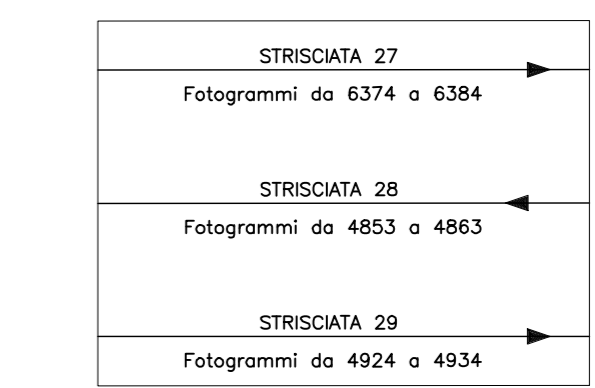
POSIZIONE DELLA SEZIONE NEL FOGLIO 1:50.000



LIMITI AMMINISTRATIVI
QUADRO D'UNIONE DELLE SEZIONI



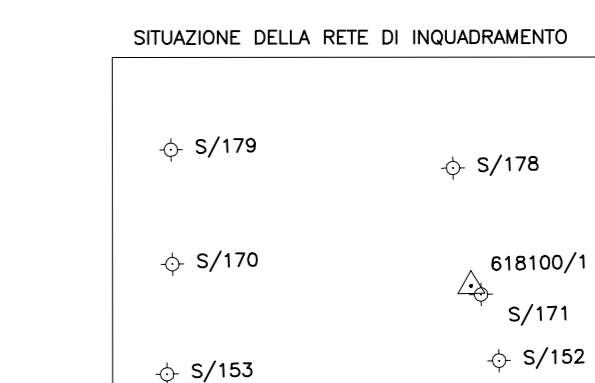
COPERTURA DI FOTOGRAFIE AEREE



PROVINCIA: A TRAPANI B AGRIENTO
COMUNE: o CASTELVETRANO o CAMPORIELLO DI MARSARA c PAFIATANA

Ripreso aereo digitale: data volo 01/02/2015
CAMERA DA PRESA ZEISS DAC FOCIALE: 120 mm
Quota medio relativa di volo 2500 mt
Pixel: Terreno 0,25 mt

LEGENDA
▲ PUNTI TRIGONOMETRICI (G.M.I.)
□ CAROSOLI LIVELLAZIONE
▽ PUNTI DI RAPPETTIMENTO
◆ PUNTI FOTOGRAFICI D'APPROSSIMO NON COSTITUENTI RETE DI INQUADRAMENTO



EDIZIONE 2014

ESECUZIONE: STEREOCARTO S.L. Sede: Madrid, Calle General Diaz Portier 49
RPA srl Sede: Perugia via del Cale 1/1a

PROGETTAZIONE: Ing. SALVATORE CRIONE
DIREZIONE LAVORI: Ing. SALVATORE CRIONE
COLLAUDATORE: Ing. PIETRO ALFREDO SCAFFIÒ ABBATE

Sezione aggiornata COORDINATE ETRS89 - ETRF2000 UTM FUSO 33N da volo digitale denominato ATA 2012
Confine sito nell'ambito dello stesso d'intervento 6.1.1.A(1) del P.O. F.E.S.R. 2007-2013
PO F.E.S.R. 2007-2013

VIETATA LA RIPRODUZIONE A TERMINI DI LEGGE - MATERIALE DI ESCLUSIVA PROPRIETA' DELLA REGIONE SICILIANA