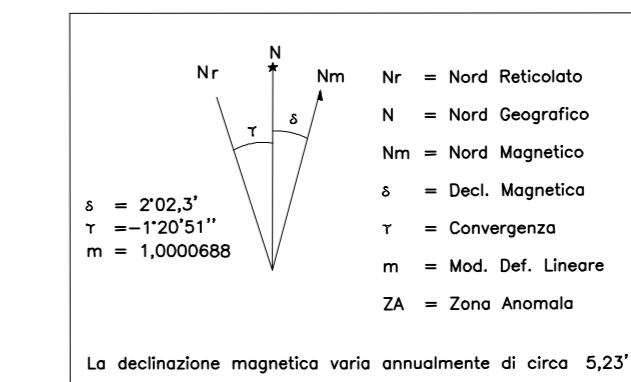


SISTEMA DI COORDINATE ETRS89 - ETRF2000 UTM FUSO 33N

COORDINATE GEOGRAFICHE ETRS89-ETRF2000 DEI VERTICI			
NO	$\varphi=37^{\circ}35'55.948''$	$\lambda=12^{\circ}44'57.424''$	SO $\varphi=37^{\circ}32'55.935''$ $\lambda=12^{\circ}44'57.419''$
NE	$\varphi=37^{\circ}35'55.950''$	$\lambda=12^{\circ}49'57.426''$	SE $\varphi=37^{\circ}32'55.935''$ $\lambda=12^{\circ}49'57.424''$
COORDINATE PIANE ETRS89-ETRF2000 UTM FUSO 33N DEI VERTICI			
NO	N=4163692.566	E=301308.516	SO N=4158143.873 E=301175.413
NE	N=4163519.479	E=308666.099	SE N=4157970.781 E=308537.983
COORDINATE PIANE NEL PRECEDENTE SISTEMA GAUSS BOAGA - FUSO EST DEI VERTICI			
NO	N=4163687	E=2321302	SO N=4158138 E=2321169
NE	N=4163514	E=2328660	SE N=4157965 E=2328532

Le coordinate Gauss-Boaga sono arrotondate al metro per compatibilità con la cartografia d'impianto. L'equidistanza fra le curve di livello è di m. 10 (per le curve di livello quadrate, o tripli, è di m. 5). L'altimetria, espressa in metri, è riferita al livello medio del mare (Mareografo di Catania).

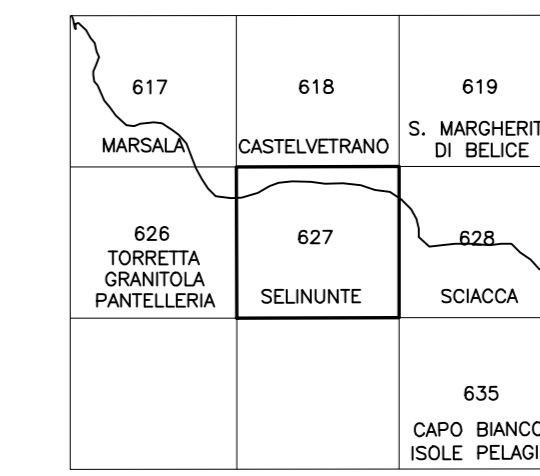
DECLINAZIONE MAGNETICA AL 1 GENNAIO 2010:
CONVERGENZA, MODULO DI DEFORMAZIONE LINEARE AL CENTRO DELLA SEZIONE



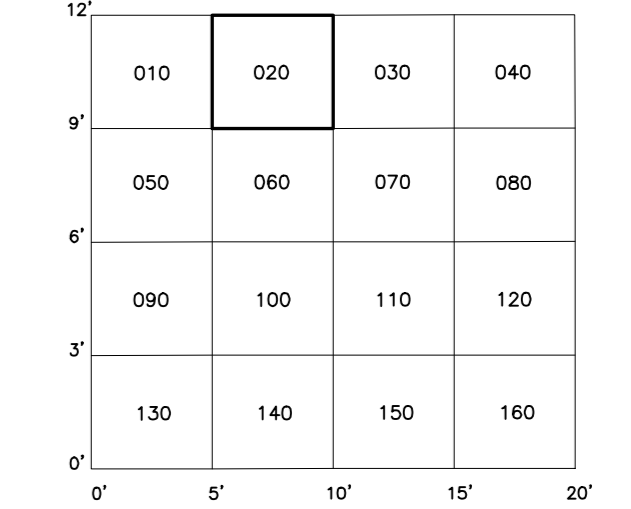
COORDINATE GEOGRAFICHE
Le coordinate dei vertici di questa carta derivano da E.D. 1950

VERTICE	LONGITUDINE E	LATITUDINE N
NO	12° 45' 00"	37° 36' 00"
NE	12° 50' 00"	37° 36' 00"
SO	12° 45' 00"	37° 33' 00"
SE	12° 50' 00"	37° 33' 00"

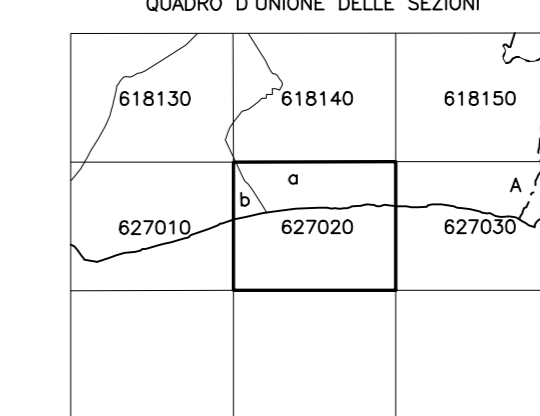
QUADRO D'UNIONE DEI FOGLI 1:50.000



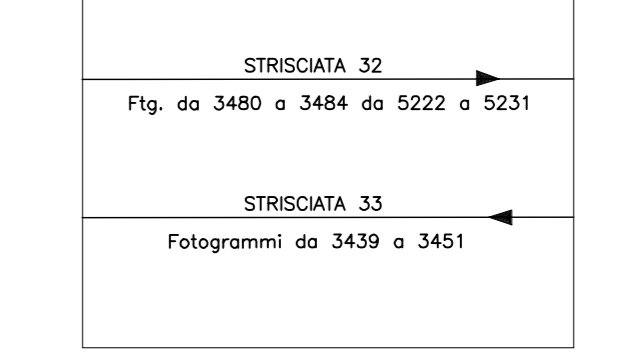
POSIZIONE DELLA SEZIONE NEL FOGLIO 1:50.000



LIMITI AMMINISTRATIVI QUADRO D'UNIONE DELLE SEZIONI



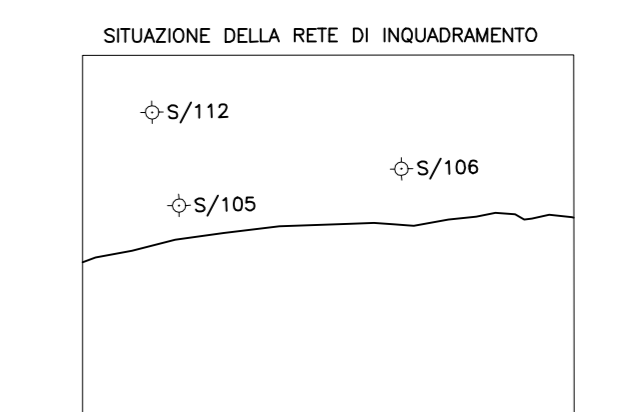
COBERTURA DI FOTOGRAFIE AEREE



PROVINCIA: A TRIPANI B ARGENTANO
COMUNE: a CASTELVETRANO b CAMPOBELLO DI MAZARA
Ripreso aereo digitale: data voto Sett.2013
CAMERA DA PRESA ZEISS DMC FOCIALE:120 mm
Quota media relativa di volo 2500 mt
Pixel "terreno" 0,25 mt

LEGENDA

- △ PUNTI TRIGONOMETRICI I.G.M.I.
- ⊕ CAROGALI LIVELLAZIONE
- ▽ PUNTI DI RAFFITTIMENTO
- ⊙ PUNTI FOTOGRAFICI D'APPOGGIO NON COSTITUENTI RETE DI INQUADRAMENTO



EDIZIONE 2014

ESECUZIONE: STEREOCARTO SL Sede: MARIÉ, Calle General Diaz Porter 49 89141, Siracusa
Sede: Purgatorio via del Cole 17/1a

PROGETTAZIONE: Ing. SALVATORE CRONE
DIREZIONE LAVORI: Ing. SALVATORE CRONE
COLLAUDAZIONE: Ing. PIETRO ALFREDO SCAFFIDI ARBATE

Sezione aggiornata COORDINATE ETRS89 - ETRF2000 UTM FUSO 33N da voto digitale denominato ATA 2012
Co-finanziato nell'ambito dello Eneo d'intervento 6.1.1.A(c) del P.O. F.R.S.R. 2007-2013
VETATA LA RIPRODUZIONE A TERMINI DI LEGGE - MATERIALE DI ESCLUSIVA PROPRIETA' DELLA REGIONE SICILIANA