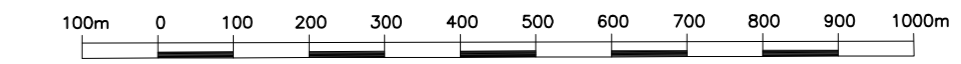




REGIONE SICILIANA

ASSESSORATO REGIONALE DEL TERRITORIO E DELL'AMBIENTE  
DIPARTIMENTO DELL'URBANISTICA  
CARTA TECNICA REGIONALE

SEZIONE N. 627030  
MARINELLA DI SELINUNTE  
Scala 1 : 10000



SISTEMA DI COORDINATE ETRS89 - ETRF2000 UTM FUSO 33N

COORDINATE GEOGRAFICHE ETRS89-ETRF2000 DEI VERTICI			
NO	$\varphi=37^{\circ}35'55.950''$	$\lambda=12^{\circ}49'57.426''$	SO $\varphi=37^{\circ}32'55.934''$ $\lambda=12^{\circ}49'57.429''$
NE	$\varphi=37^{\circ}35'55.934''$	$\lambda=12^{\circ}54'57.434''$	SE $\varphi=37^{\circ}32'55.909''$ $\lambda=12^{\circ}54'57.428''$
COORDINATE PIANE ETRS89-ETRF2000 UTM FUSO 33N DEI VERTICI			
NO	N=4163519.479	E=308666.099	SO N=4157970.751 E=308538.113
NE	N=4163352.351	E=316023.704	SE N=4157603.450 E=315900.418
COORDINATE PIANE NEL PRECEDENTE SISTEMA GAUSS BOAGA - FUSO EST DEI VERTICI			
NO	N=4163514	E=2328660	SO N=4157965 E=2328532
NE	N=4163347	E=2336018	SE N=4157799 E=2335895

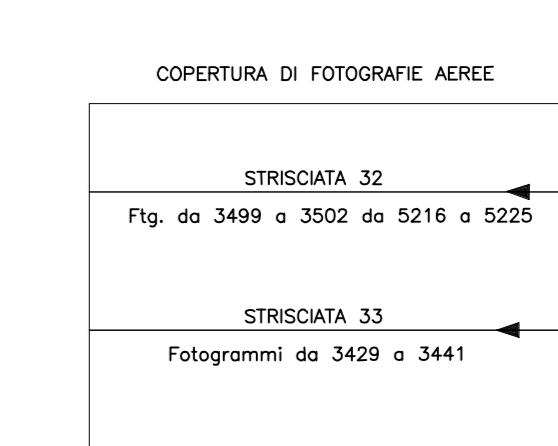


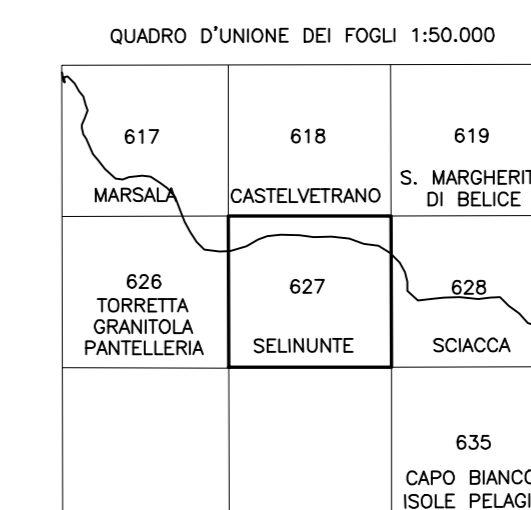
Le coordinate Gauss-Boaga sono arrotondate al metro per compatibilità con la cartografia d'impiego. L'equivalenza fra le curve di livello di m 10 (per le curve di livello quotate, o tratti, e di m 5) l'altimetrico, espresso in metri, e riferito al livello medio del mare ( Mareografo di Catania )

DECLINAZIONE MAGNETICA AL 1 GENNAIO 2010, CONVERGENZA, MODULO DI DEFORMAZIONE LINEARE AL CENTRO DELLA SEZIONE

COORDINATE GEOGRAFICHE		COORDINATE GEOGRAFICHE	
VERTICE	LONGITUDINE E	VERTICE	LATITUDINE N
NO	12° 50' 00"	37° 36' 00"	
NE	12° 55' 00"	37° 36' 00"	
SO	12° 50' 00"	37° 33' 00"	
SE	12° 55' 00"	37° 33' 00"	

Le coordinate dei vertici di questo carta derivano da E.T. 1950

Le declinazione magnetica varia annualmente di circa 5,23"

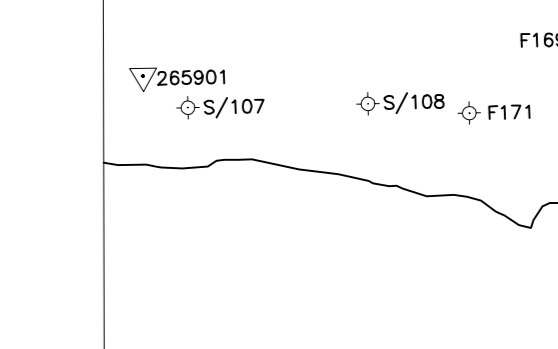


PROVINCIA: A TRAPANI B AGRIGENTO  
COMUNE: a CASTELVETRANO b MENFI

Ripreso aerea digitale data volo Set.2013  
CAMERA DA PRESA ZEISS DAC FOCIALE:120 mm  
Quota media relativa di volo 2500 mt  
Pixel terreno 0,25 mt

LEGENDA

- △ PUNTI TRIGONOMETRICI I.G.M.I.
- ⊕ CAPISALI LIVELLAZIONE
- ▽ PUNTI DI RAFFITTIMENTO
- PUNTI FOTOGRAFICI D'APPOGGIO NON COSTITUENTI RETE DI INQUADRAMENTO



EDIZIONE 2014

ESECUZIONE: STEREOCARTO S.L. Sede Modùs, Colle Generali Diaz Porfar 49  
RPA srl Sede Perugia via dei Colle 1/7a

PROGETTAZIONE: Ing. SALVATORE CRIONE  
DIREZIONE LAVORI: Ing. SALVATORE CRIONE  
COLLABORATORE: Ing. PIETRO ALFREDO SCAFFINO ABBATE

Settore aggiornato COORDINATE ETRS89 - ETRF2000 UTM FUSO 33N da volo digitale denominato ATA 2012  
D.P. F.E.S.R. 2007-2013  
5/10/2011

VIETATA LA RIPRODUZIONE A TITOLI DI LEGGE - MATERIALE DI ESCLUSIVA PROPRIETA' DELLA REGIONE SICILIANA