CITTÀ DI CASTELVETRANO

Libero Consorzio Comunale di Trapani

♦♦♦♦♦

DELIBERAZIONE DELLA GIUNTA MUNICIPALE

n. 189 del 26/09/2022

OGGETTO: Aggiornamento Catasto Incendi anno 2021, ai sensi dell'art.10 comma 2 della legge 353/2000 e ss.mm.ii. (legge quadro incendi boschivi).
– **Approvazione Elenco Definitivo** delle aree percorse dal fuoco anno 2021.

L'anno duemilaventidue il giorno ventisei del mese di settembre in Castelvetrano e nella Sala delle adunanze, si è riunita, la Giunta Comunale convocata nelle forme di legge.

Presiede l'adunanza il Dott. Enzo Alfano nella sua qualità di Sindaco e sono rispettivamente presenti e assenti i seguenti sigg.:

		Pres.	Ass.
Alfano Enzo	Sindaco	X	
Zizzo Grazia	Assessore	X	
Foscari Filippo	Assessore	X	
Siculiana Antonino Giuseppe	Assessore		X
Mistretta Stefano Maurizio	Assessore	X	
Calamia Luigi	Assessore	X	

Con la partecipazione del Segretario Comunale Avv. Cinzia Guarino .

Il Sindaco/Presidente, accertato con l'ausilio del Segretario Comunale, il numero legale dei componenti della Giunta presenti, dichiara aperta la riunione e invita a deliberare sull'oggetto sopraindicato.

LA GIUNTA COMUNALE

Premesso che sulla proposta di deliberazione relativa all'oggetto:
- il responsabile del servizio interessato, per quanto concerne la regolarità tecnica;
- il responsabile di Ragioneria, per quanto concerne la regolarità contabile e la copertura finanziaria;

ai sensi degli artt. 53 e 55 della legge n. 142/90, recepita con L.R. n. 48/91, modificata con L. R. n. 30/2000 hanno espresso parere **FAVOREVOLE**.

LA GIUNTA MUNICIPALE

- Richiamata la deliberazione della Giunta Municipale n. 158 del 29/07/2022, con cui sono stati approvati gli elaborati del "Catasto Incendi aggiornamento anno 2021 ai sensi dell'art.10, comma 2 della legge 21.11.2000 n. 353 e ss.mm.ii.", contenente l'elenco provvisorio dei soprassuoli percorsi dal fuoco;

- Atteso che la succitata deliberazione è stata pubblicata all'Albo Pretorio online del Comune, ai sensi del comma 2 dell'art. 10 della legge n. 353/2000 e ss.mm.ii., per trenta giorni naturali e consecutivi, precisamente dal 04/08/2022 al 03/09/2022 - n. reg. 2504/2022;

- Verificato che, ai fini di pubblicità e trasparenza, l'avviso costituente avvio del procedimento ai soggetti interessati, in forma collettiva, ai sensi degli artt. 7 e seguenti della legge n. 241/90, come recepita dalla L.R. n. 10/1991 e ss.mm.ii., è stato pubblicato all'albo pretorio online del Comune, così come disposto dalla deliberazione di G.M. n. 472/2011;

- Considerato che entro i termini previsti dalla pubblicazione degli atti di cui sopra non sono pervenute presso gli uffici della VII Direzione, osservazioni da parte degli interessati all'elenco adottato, il R.U.P. ha proceduto a redigere l'elenco definitivo delle aree percorse dal fuoco e delle relative perimetrazioni, non dovendo provvedere ad alcuna valutazione delle osservazioni medesime, così come disposto nella deliberazione di G.M. n. 472/2011;

- Per quanto sopra è opportuno, approvare definitivamente unitamente agli elaborati del Catasto Incendi adottati con deliberazione della Giunta Municipale n. 158 del 29/07/2022, riguardanti le aree percorse dal fuoco nel territorio comunale – aggiornamento anno 2021 ai sensi dell'art. 10, comma 2, della legge n. 353/2000 e ss.m.ii., facenti parte integrante e sostanziale del presente atto deliberativo, costituiti dai sotto elencati elaborati:

- Tav. 1 – Relazione tecnica;
- Tav. 2.1 – Inquadramento generale C.T.R. – scala 1:10.000;
- Tav. 2.2 – Inquadramento generale C.T.R. – scala 1:10.000;
- Tav. 2.3 – Inquadramento generale C.T.R. – scala 1:10.000;
- Tav. 3.1 – Aree percorse dal fuoco su: C.T.R. – P.R.G. – Catastale – scala 1:2.000;
- Tav. 3.2 – Aree percorse dal fuoco su: C.T.R. – P.R.G. – Catastale – scala 1:2.000;
- Tav. 3.3 – Aree percorse dal fuoco su: C.T.R. – P.R.G. – Catastale – scala 1:1.000;
- Tav. 3.4 – Aree percorse dal fuoco su: C.T.R. – P.R.G. – Catastale – scala 1:5.000;
- Tav. 3.5 – Aree percorse dal fuoco su: C.T.R. – P.R.G. – Catastale – scala 1:3.000;
- Tav. 3.6 – Aree percorse dal fuoco su: C.T.R. – P.R.G. – Catastale – scala 1:1.000;
- Tav. 3.7 – Aree percorse dal fuoco su: C.T.R. – P.R.G. – Catastale – scala 1:5.000;
- Tav. 4.1 – Revisione catasto incendi periodo 2007 – 2013;
- Tav. 4.2 – Revisione catasto incendi periodo 2014 – 2020;
- Tav. 4.3 – Catasto soprassuoli percorsi dal fuoco anno 2021.

Visto il comma 2 dell'art.10 della Legge 21/11/2000 n. 353, e successive modifiche ed integrazioni;

Visto il D.Lgs. n. 267/2000 (Testo Unico Enti Locali) e successive modifiche ed integrazioni;

Visto l'Ordinamento Amministrativo Enti Locali vigente nella Regione Siciliana;

Visto il vigente Statuto Comunale;

DELIBERA

per quanto esposto in premessa che qui si intende integralmente ripetuto e trascritto di:

1. **Approvare** "definitivamente" unitamente agli elaborati del Catasto incendi adottati con deliberazione della Giunta Municipale n. 158 del 29/07/2022, riguardanti le aree percorse dal fuoco nel territorio comunale aggiornamento anno 2021, ai sensi e per gli effetti della Legge 21/11/2000 n. 353 e ss.mm.ii., gli elenchi provvisori e le relative perimetrazioni dei terreni inseriti nel Catasto dei boschi e dei pascoli, percorsi da fuoco, costituito pertanto da:
   - Tav. 1 – Relazione tecnica;
   - Tav. 2.1 – Inquadramento generale C.T.R. – scala 1:10.000;

- Tav. 2.2 – Inquadramento generale C.T.R. – scala 1:10.000;
- Tav. 2.3 – Inquadramento generale C.T.R. – scala 1:10.000;
- Tav. 3.1 – Aree percorse dal fuoco su: C.T.R. – P.R.G. – Catastale – scala 1:2.000;
- Tav. 3.2 – Aree percorse dal fuoco su: C.T.R. – P.R.G. – Catastale – scala 1:2.000;
- Tav. 3.3 – Aree percorse dal fuoco su: C.T.R. – P.R.G. – Catastale – scala 1:1.000;
- Tav. 3.4 – Aree percorse dal fuoco su: C.T.R. – P.R.G. – Catastale – scala 1:5.000;
- Tav. 3.5 – Aree percorse dal fuoco su: C.T.R. – P.R.G. – Catastale – scala 1:3.000;
- Tav. 3.6 – Aree percorse dal fuoco su: C.T.R. – P.R.G. – Catastale – scala 1:1.000;
- Tav. 3.7 – Aree percorse dal fuoco su: C.T.R. – P.R.G. – Catastale – scala 1:5.000;
- Tav. 4.1 – Revisione catasto incendi periodo 2007 – 2013;
- Tav. 4.2 – Revisione catasto incendi periodo 2014 – 2020;
- Tav. 4.3 – Catasto soprassuoli percorsi dal fuoco anno 2021.

2. **Dare atto** che i superiori atti gravano dei divieti e prescrizioni di cui comma 1 dell'art. 10 della legge n. 353/2000 e ss.mm.ii., e dai vincoli oggetto di cancellazione e riportati nelle tavole 4.1 "Revisione catasto incendi periodo 2007 – 2013" e 4.2 "Revisione catasto incendi periodo 2014 – 2020, fatti salvi i casi previsti dall'art. 4, comma 173 della legge n. 350/2003;
3. **Dare Atto** infine che, in ottemperanza a quanto previsto dall'art. 10, comma 2, della Legge n. 353/2000, sono stati correttamente espletati tutti gli adempimenti procedurali inerenti alla pubblicizzazione degli elaborati di cui alla deliberazione della Giunta Municipale n. 158 del 29/07/2022;
4. **Incaricare** così come disposto al punto 2) - lett. f) e g) della deliberazione di G.M. n. 472/2011, il referente per il "Catasto delle aree percorse dal fuoco (Catasto incendi)" e il responsabile dell'aggiornamento annuale del suddetto catasto, all'adozione di tutti gli atti propedeutici connessi e consequenziali, scaturenti dal presente atto deliberativo;
5. **Dare atto** che la presente deliberazione non comporta assunzione dì impegno di spesa.

Esprimere, **per quanto concerne la regolarità tecnica ed in ordine alla regolarità ed alla correttezza dell'azione amministrativa, il parere favorevole.**

Il presente verbale, dopo la lettura si sottoscrive

IL SINDACO
F.to Enzo Alfano

L'ASSESSORE ANZIANO
F.to Grazia Zizzo

IL SEGRETARIO COMUNALE
F.to Cinzia Guarino

DICHIARATA IMMEDIATAMENTE ESECUTIVA	**CERTIFICATO DI PUBBLICAZIONE**
ai sensi dell'art. 12 comma 2° della L. R. 44/91 Castelvetrano, lì _____ IL SEGRETARIO COMUNALE _____	Il sottoscritto Segretario certifica, su conforme attestazione del messo comunale, che la presente deliberazione è stata pubblicata all'Albo Pretorio dal _____ al _____ Castelvetrano, lì_____ IL SEGRETARIO COMUNALE _____

CERTIFICATO DI ESECUTIVITÀ

Si certifica che la presente deliberazione è divenuta esecutiva il _____ dopo il 10° giorno dalla relativa pubblicazione

IL SEGRETARIO COMUNALE
_____

CITTÀ DI CASTELVETRANO
LIBERO CONSORZIO COMUNALE DI TRAPANI

VII Direzione
"Urbanistica, Edilizia Privata e Innovazione"

PROPOSTA DI DELIBERAZIONE DELLA GIUNTA MUNICIPALE

OGGETTO: Aggiornamento Catasto Incendi anno 2021, ai sensi dell'art.10 comma 2 della legge 353/2000 e ss.mm.ii. (legge quadro incendi boschivi).
– **Approvazione Elenco Definitivo** delle aree percorse dal fuoco anno 2021.

Esaminata ed approvata dalla Giunta Municipale

il 26/09/2022

con deliberazione n. 189

Dichiarata immediatamente esecutiva ai sensi dell'art.12 co. 2° della L.R. 44/91:

- ❑ NO
- ❑

Lì 19/09/2022

IL RESPONSABILE DEL PROCEDIMENTO
(*Geom. Maurizio Titone)*
F.to Maurizio Titone

IL RESPONSABILE DEL SERVIZIO

INTERESSATO

Per quanto concerne la regolarità tecnica e la correttezza dell'azione amministrative esprime parere: Favorevole

_____

_____

Data 19/09/2022 IL RESPONSABILE
(*Geom. Matteo Catanzaro*)
F.to Matteo Catanzaro

IL RESPONSABILE DI RAGIONERIA

Per quanto concerne la regolarità contabile esprime parere:

_____Visto_____

_____

Data 20/09/2022 IL RESPONSABILE
(*Dott. Andrea Antonino Di Como)*
F.to Andrea Antonino Di Como

IMPUTAZIONE DELLA SPESA

SOMMA DA IMPEGNARE CON LA PRESENTE PROPOSTA €. _____

AL CAP._____ IPR N._____

Data,_____

IL RESPONSABILE

Il Responsabile della VII Direzione

- Richiamata la deliberazione della Giunta Municipale n. 158 del 29/07/2022, con cui sono stati approvati gli elaborati del "Catasto Incendi aggiornamento anno 2021 ai sensi dell'art.10, comma 2 della legge 21.11.2000 n. 353 e ss.mm.ii.", contenente l'elenco provvisorio dei soprassuoli percorsi dal fuoco;

- Atteso che la succitata deliberazione è stata pubblicata all'Albo Pretorio online del Comune, ai sensi del comma 2 dell'art. 10 della legge n. 353/2000 e ss.mm.ii., per trenta giorni naturali e consecutivi, precisamente dal 04/08/2022 al 03/09/2022 - n. reg. 2504/2022;

- Verificato che, ai fini di pubblicità e trasparenza, l'avviso costituente avvio del procedimento ai soggetti interessati, in forma collettiva, ai sensi degli artt. 7 e seguenti della legge n. 241/90, come recepita dalla L.R. n. 10/1991 e ss.mm.ii., è stato pubblicato all'albo pretorio online del Comune, così come disposto dalla deliberazione di G.M. n. 472/2011;

- Considerato che entro i termini previsti dalla pubblicazione degli atti di cui sopra non sono pervenute presso gli uffici della VII Direzione, osservazioni da parte degli interessati all'elenco adottato, il R.U.P. ha proceduto a redigere l'elenco definitivo delle aree percorse dal fuoco e delle relative perimetrazioni, non dovendo provvedere ad alcuna valutazione delle osservazioni medesime, così come disposto nella deliberazione di G.M. n. 472/2011;

- Per quanto sopra è opportuno, approvare definitivamente unitamente agli elaborati del Catasto Incendi adottati con deliberazione della Giunta Municipale n. 158 del 29/07/2022, riguardanti le aree percorse dal fuoco nel territorio comunale – aggiornamento anno 2021 ai sensi dell'art. 10, comma 2, della legge n. 353/2000 e ss.m.ii., facenti parte integrante e sostanziale del presente atto deliberativo, costituiti dai sotto elencati elaborati:

- Tav. 1 – Relazione tecnica;
- Tav. 2.1 – Inquadramento generale C.T.R. – scala 1:10.000;
- Tav. 2.2 – Inquadramento generale C.T.R. – scala 1:10.000;
- Tav. 2.3 – Inquadramento generale C.T.R. – scala 1:10.000;
- Tav. 3.1 – Aree percorse dal fuoco su: C.T.R. – P.R.G. – Catastale – scala 1:2.000;
- Tav. 3.2 – Aree percorse dal fuoco su: C.T.R. – P.R.G. – Catastale – scala 1:2.000;
- Tav. 3.3 – Aree percorse dal fuoco su: C.T.R. – P.R.G. – Catastale – scala 1:1.000;
- Tav. 3.4 – Aree percorse dal fuoco su: C.T.R. – P.R.G. – Catastale – scala 1:5.000;
- Tav. 3.5 – Aree percorse dal fuoco su: C.T.R. – P.R.G. – Catastale – scala 1:3.000;
- Tav. 3.6 – Aree percorse dal fuoco su: C.T.R. – P.R.G. – Catastale – scala 1:1.000;
- Tav. 3.7 – Aree percorse dal fuoco su: C.T.R. – P.R.G. – Catastale – scala 1:5.000;
- Tav. 4.1 – Revisione catasto incendi periodo 2007 – 2013;
- Tav. 4.2 – Revisione catasto incendi periodo 2014 – 2020;
- Tav. 4.3 – Catasto soprassuoli percorsi dal fuoco anno 2021.

Visto il comma 2 dell'art.10 della Legge 21/11/2000 n. 353, e successive modifiche ed integrazioni;

Visto il D.Lgs. n. 267/2000 (Testo Unico Enti Locali) e successive modifiche ed integrazioni;

Visto l'Ordinamento Amministrativo Enti Locali vigente nella Regione Siciliana;

Visto il vigente Statuto Comunale;

PROPONE

alla Giunta Municipale

per quanto esposto in premessa che qui si intende integralmente ripetuto e trascritto di:

1. **Approvare** "definitivamente" unitamente agli elaborati del Catasto incendi adottati con deliberazione della Giunta Municipale n. 158 del 29/07/2022, riguardanti le aree percorse dal fuoco nel territorio comunale aggiornamento anno 2021, ai sensi e per gli effetti della Legge 21/11/2000 n. 353 e ss.mm.ii., gli elenchi provvisori e le relative perimetrazioni dei terreni inseriti nel Catasto dei boschi e dei pascoli, percorsi da fuoco, costituito pertanto da:

- Tav. 1 – Relazione tecnica;
- Tav. 2.1 – Inquadramento generale C.T.R. – scala 1:10.000;
- Tav. 2.2 – Inquadramento generale C.T.R. – scala 1:10.000;
- Tav. 2.3 – Inquadramento generale C.T.R. – scala 1:10.000;
- Tav. 3.1 – Aree percorse dal fuoco su: C.T.R. – P.R.G. – Catastale – scala 1:2.000;
- Tav. 3.2 – Aree percorse dal fuoco su: C.T.R. – P.R.G. – Catastale – scala 1:2.000;
- Tav. 3.3 – Aree percorse dal fuoco su: C.T.R. – P.R.G. – Catastale – scala 1:1.000;
- Tav. 3.4 – Aree percorse dal fuoco su: C.T.R. – P.R.G. – Catastale – scala 1:5.000;
- Tav. 3.5 – Aree percorse dal fuoco su: C.T.R. – P.R.G. – Catastale – scala 1:3.000;
- Tav. 3.6 – Aree percorse dal fuoco su: C.T.R. – P.R.G. – Catastale – scala 1:1.000;
- Tav. 3.7 – Aree percorse dal fuoco su: C.T.R. – P.R.G. – Catastale – scala 1:5.000;
- Tav. 4.1 – Revisione catasto incendi periodo 2007 – 2013;
- Tav. 4.2 – Revisione catasto incendi periodo 2014 – 2020;
- Tav. 4.3 – Catasto soprassuoli percorsi dal fuoco anno 2021.

2. **Dare atto** che i superiori atti gravano dei divieti e prescrizioni di cui comma 1 dell'art. 10 della legge n. 353/2000 e ss.mm.ii., e dai vincoli oggetto di cancellazione e riportati nelle tavole 4.1 "Revisione catasto incendi periodo 2007 – 2013" e 4.2 "Revisione catasto incendi periodo 2014 – 2020, fatti salvi i casi previsti dall'art. 4, comma 173 della legge n. 350/2003;
3. **Dare Atto** infine che, in ottemperanza a quanto previsto dall'art. 10, comma 2, della Legge n. 353/2000, sono stati correttamente espletati tutti gli adempimenti procedurali inerenti alla pubblicizzazione degli elaborati di cui alla deliberazione della Giunta Municipale n. 158 del 29/07/2022;
4. **Incaricare** così come disposto al punto 2) - lett. f) e g) della deliberazione di G.M. n. 472/2011, il referente per il "Catasto delle aree percorse dal fuoco (Catasto incendi)" e il responsabile dell'aggiornamento annuale del suddetto catasto, all'adozione di tutti gli atti propedeutici connessi e consequenziali, scaturenti dal presente atto deliberativo;
5. **Dare atto** che la presente deliberazione non comporta assunzione dì impegno di spesa.

Il Responsabile della Direzione VII

(Geom. Matteo Catanzaro)

F.to Matteo Catanzaro

Regione Siciliana

Città di Castelvetrano

VII Direzione Organizzativa

U.O. - Nodo S.I.T.R.

Anno 2021

Catasto incendi (aggiornamento anno 2021)

"Art. 10 Legge n° 353/2000 e successive modifiche e integrazioni"

- Relazione Tecnica

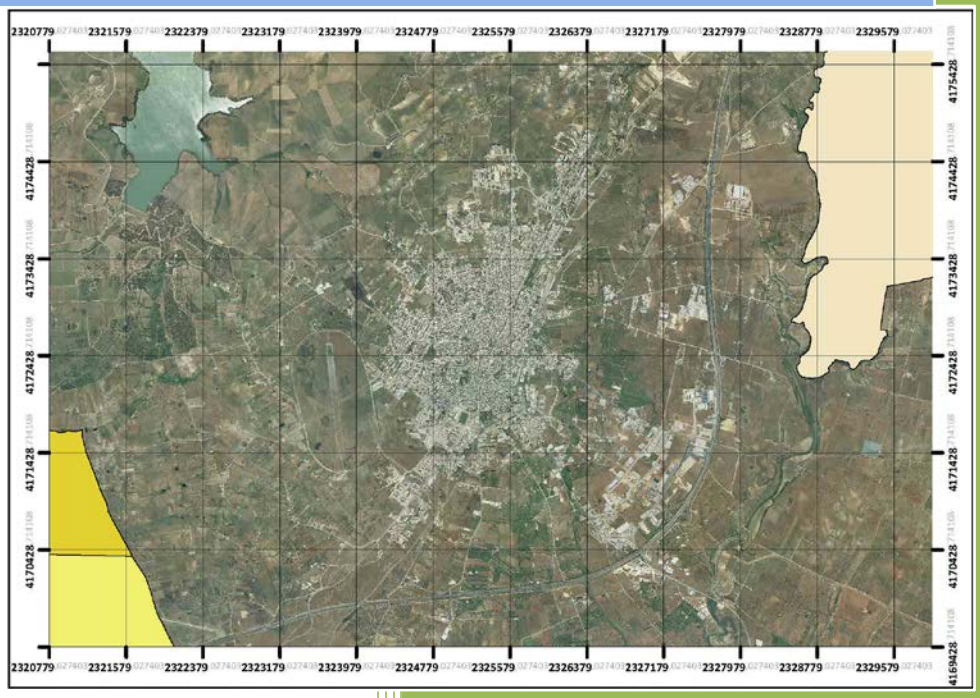

Il Sindaco *Dott. Vincenzo Alfano*

Il Responsabile VII Direzione Organizzativa *Geom. Matteo Catanzaro*

Gruppo di progettazione:

Responsabile Unico del Procedimento *Geom. Maurizio Titone*

Tecnico GIS redattore *Geom. Maurizio Titone*

Approvato: *(elenco provvisorio)*

Delibera di G.M. n° _158_ del _29/07/2022_

Pubblicato:

Dal _04/08/2022_ al _03/09/2022_

Approvato: *(elenco definitivo)*

Delibera di G.M. n° _____ del _____

Premessa

La legge quadro in materia di incendi boschivi n. 353/2000 e successive modifiche ed integrazioni per ultimo dall'art. 9-sexies, comma 1, D.L. 20 giugno 2017, n. 91, convertito, con modificazioni, dalla L. 3 agosto 2017, n. 123, definisce divieti, prescrizioni e sanzioni sulle zone boschive e sui pascoli i cui soprassuoli siano stati percorsi dal fuoco prevedendo la possibilità da parte dei comuni di apporre, a seconda dei casi, vincoli di diversa natura sulle zone interessate.

In particolare, l'articolo 10 comma 1 prescrive che: "*Le zone boscate ed i pascoli i cui soprassuoli siano stati percorsi dal fuoco non possono avere una destinazione diversa da quella preesistente all'incendio per almeno quindici anni. E' comunque consentita la costruzione di opere pubbliche necessarie alla salvaguardia della pubblica incolumità e dell'ambiente. In tutti gli atti di compravendita di aree e immobili situati nelle predette zone, stipulati entro quindici anni dagli eventi previsti dal presente comma, deve essere espressamente richiamato il vincolo di cui al primo periodo, pena la nullità dell'atto. Nei comuni sprovvisti di piano regolatore è vietata per dieci anni ogni edificazione su area boscata percorsa dal fuoco. E' inoltre vietata per dieci anni, sui predetti soprassuoli, la realizzazione di edifici nonché di strutture e infrastrutture finalizzate ad insediamenti civili ed attività produttive, fatti salvi i casi in cui detta realizzazione sia stata prevista in data precedente l'incendio dagli strumenti urbanistici vigenti a tale data. Sono vietate per cinque anni, sui predetti soprassuoli, le attività di rimboschimento e di ingegneria ambientale sostenute con risorse finanziarie pubbliche, salvo specifica autorizzazione concessa dal Ministro dell'ambiente, per le aree naturali protette statali, o dalla regione competente, negli altri casi, per documentate situazioni di dissesto idrogeologico e nelle situazioni in cui sia urgente un intervento per la tutela di particolari valori ambientali e paesaggistici. Sono altresì vietati per dieci anni, limitatamente ai soprassuoli delle zone boscate percorsi dal fuoco, il pascolo e la caccia. (I contratti che costituiscono diritti reali di godimento su aree e immobili situati nelle zone di cui al primo periodo stipulati entro due anni dal fatto sono trasmessi, a cura dell'Agenzia delle entrate, entro trenta giorni dalla registrazione, al prefetto e al procuratore della Repubblica presso il tribunale competente. La disposizione di cui al periodo precedente si applica anche con riguardo ai contratti di affitto e di locazione relativi alle predette aree e immobili)".*

Il D.L. n. 91/2017, ha introdotto il comma 1 bis che prevede la disapplicazione del comma 1 nei casi in cui il proprietario risulta *".....vittima del delitto, anche tentato, di estorsione, accertato con sentenza definitiva, quando la violenza o la minaccia è consistita nella commissione di uno dei delitti previsti dagli articoli 423-bis e 424 del codice penale e sempre che la vittima abbia riferito della richiesta estorsiva all'autorità giudiziaria o alla polizia giudiziaria*".

La definizione di incendio boschivo viene fissata in termini precisi e oggettivi dalla stessa Legge quadro, dove l'incendio boschivo viene definito all'articolo 2: "*Un fuoco con suscettività ad espandersi su aree boscate, cespugliate o arborate, comprese eventuali strutture ed infrastrutture antropizzate*

poste all'interno delle predette aree, oppure su terreni coltivati o incolti e pascoli limitrofi a dette aree".

In particolare la legge stabilisce vincoli temporali che regolano l'utilizzo dell'area interessata ad incendio: un vincolo quindicennale, un vincolo decennale ed un ulteriore vincolo di cinque anni. Innanzitutto le zone boschive ed i pascoli i cui soprassuoli siano stati percorsi dal fuoco non possono avere una destinazione diversa da quella preesistente all'incendio per almeno quindici anni (vincolo quindicennale), è comunque consentita la costruzione di opere pubbliche necessarie alla salvaguardia della pubblica incolumità e dell'ambiente.

Inoltre, sulle zone boschive e sui pascoli i cui soprassuoli siano stati percorsi dal fuoco, è vietata la realizzazione di edifici nonché di strutture e infrastrutture finalizzate ad insediamenti civili ed attività produttive, fatti salvi i casi in cui per detta realizzazione sia stata già rilasciata, in data precedente l'incendio e sulla base degli strumenti urbanistici vigenti a tale data, la relativa autorizzazione o concessione.

Infine sono vietate per sui predetti soprassuoli, le attività di rimboschimento e di ingegneria ambientale sostenute con risorse finanziarie pubbliche, salvo specifica autorizzazione concessa dal Ministro dell'Ambiente e della Tutela del Territorio, per le aree naturali protette statali, o dalla regione competente, negli altri casi, per documentate situazioni di dissesto idrogeologico e nelle situazioni in cui sia urgente un intervento per la tutela di particolari valori ambientali e paesaggistici.

Dato atto che:

- con delibera di Giunta Municipale n. 472 del 22.11.2011, é stato istituito il catasto delle aree percorse dal fuoco ai sensi dell'art. 10 comma 2 della legge 353/2000 – legge quadro in materia di incendi boschivi – inoltre, fissando le linee guida del percorso tecnico-amministrativo interno da seguire di cui al comma 2 lettere a)b)c)d)e)f)g)h);
- con l'Ordinanza Sindacale n. 31 del 07/05/2015 "Misure di prevenzione contro gli incendi boschivi e di interfaccia", in particolare l'art. 8 ***"Collaborazione degli uffici"*** comma 4, dispone che la collaborazione degli uffici è stato dato incarico a funzionari della "III° Settore Uffici Tecnici" della tenuta del "Catasto incendi" ed aggiornamento annuale, delle aree percorse dal fuoco, sulla base dei dati comunicati dal Settore P.M. nucleo Polizia Ambientale, e quelli inclusi nella banca dati del sistema informativo Forestale della Regione Siciliana (SIF), restituendo cartografia idonea in ambiente GIS, le particelle catastali interessate, saranno indicate nel Certificato di Destinazione Urbanistica, come attraversate dal fuoco e vincolate nel P.R.G., in rispetto all'art. 10 della Legge n. 353 del 2000;
- con Delibera di Giunta n. 184 del 06/08/2021 è stata approvata la nuova struttura organizzativa dell'Ente, costituita da 11 Direzioni e un Ufficio di Staff dell'Avvocatura Comunale;
- con Determinazione del Sindaco n. 32 31/08/2021 sono stati conferiti i nuovi incarichi di responsabili delle nuove Direzioni Organizzative, ed in particolare, sono stati nominati responsabili

della Direzione VII - "Urbanistica, Edilizia Privata e Innovazione" e della Direzione IV - "Sicurezza e Verde Pubblico" (che comprende anche il servizio di Protezione Civile) il Geom. Matteo Catanzaro e l'Arch. Vincenzo Barresi;

- con Determinazione del Sindaco n. 35 del 15/09/2021 sono stati nominati l'Arch. Vincenzo Barresi nuovo referente del "Catasto delle aree percorse dal Fuoco" nel territorio comunale e il Geom. Maurizio Titone nuovo responsabile dell'aggiornamento annuale del suddetto Catasto;

1. - NORMATIVA DI RIFERIMENTO

Come specificato in premessa, la legge quadro n. 353 del 21 novembre 2000 e ss.mm.ii. in materia di incendi boschivi, prevede - al comma 2 dell'articolo 10 - l'obbligo per i Comuni di censire i soprassuoli percorsi dagli incendi, avvalendosi anche dei rilievi effettuati dal Corpo Forestale dello Stato, al fine di applicare i vincoli temporali previsti dal comma 1 della medesima legge.

Tali vincoli sono distinti in:

Vincoli quindicennali

Si tratta di un vincolo di destinazione temporale che impone il mantenimento della destinazione d'uso preesistente all'incendio impedendone la modifica. In tali aree è consentita la realizzazione solamente di opere pubbliche che si rendano necessarie per la salvaguardia della pubblica incolumità e dell'ambiente.

Risulta necessario inserire sulle aree predette un vincolo esplicito da trasferire in tutti gli atti di compravendita stipulati entro quindici anni dall'evento;

Vincoli decennali

Nelle zone boscate e nei pascoli i cui soprassuoli siano stati percorsi dal fuoco, è vietata la realizzazione di edifici nonché di strutture e infrastrutture finalizzate ad insediamenti civili ed attività produttive, fatti salvi i casi in cui per detta realizzazione siano stati già rilasciati atti autorizzativi comunali in data precedente l'incendio sulla base degli strumenti urbanistici vigenti a tale data. In tali aree è fatto divieto di pascolo e di caccia per dieci anni, limitatamente ai soprassuoli delle zone boscate percorsi dal fuoco;

Vincoli quinquennali

Sulle medesime aree percorse dal fuoco è altresì vietato lo svolgimento di attività di rimboschimento e di ingegneria ambientale sostenute con risorse finanziarie pubbliche, salvo il caso di specifica autorizzazione concessa o dal Ministro dell'ambiente, per le aree naturali protette statali, o dalla regione competente, negli altri casi, o per documentate situazioni di dissesto idrogeologico o per particolari situazioni in cui sia urgente un intervento di tutela su particolari valori ambientali e paesaggistici.

Vincolo decennale

È vietato sui predetti soprassuoli, la realizzazione di edifici nonché di strutture e infrastrutture finalizzate ad insediamenti civili ed attività produttive, fatti salvi i casi in cui detta realizzazione sia

stata prevista in data precedente l'incendio dagli strumenti urbanistici vigenti a tale data.

2. - METODOLOGIA DI LAVORO ADOTTATA

La procedura tecnico-amministrativa per la redazione del Catasto incendi è stata declarata con delibera di Giunta Municipale n. 472 del 22/11/2011 con l'Istituzione del Catasto Incendi e la descrizione dell'iter amministrativo da seguire per l'individuazione delle aree percorse dal fuoco e più specificatamente:.

a) Il Comando VV.UU. Comunale riceve le segnalazioni di avvenuto incendio di aree nel territorio comunale dal Corpo Forestale o dal Comando Provinciale dei Vigili del Fuoco e procede al sopralluogo e all'individuazione delle particelle catastali interessate dal fuoco;
b) Il Nucleo di Polizia Ambientale (N.O.P.A.) trasmette la documentazione di cui alla superiore lettera a), alla VII Direzione che, in esecuzione della Determinazione del Sindaco n. 35 del 15/09/2021, sopra citata, provvede ad individuare ed a redigere l'elenco provvisorio delle aree percorse dal fuoco e delle relative perimetrazioni, avvalendosi anche del Sistema Informativo del Corpo Forestale (SIF);
c) La Giunta Municipale con proprio atto deliberativo approva l'elenco provvisorio delle aree percorse dal fuoco e delle relative perimetrazioni, disponendo, altresì, che la VII Direzione provveda alla pubblicazione all'Albo Pretorio dei superiore elenco, per la durata di trenta giorni consecutivi, per eventuali osservazioni, cosi come stabilito dall'art. 10, comma 2°, della Legge n. 353/2000, la VII Direzione provvederà, altresì, alla pubblicazione dell'avviso sul sito internet del Comune di Castelvetrano, costituendo tale avviso comunicazione di avvio del procedimento ai soggetti interessati, in forma collettiva, ai sensi degli artt. 7 e seguenti della Legge 241/90, come recepita dalla L.R . n. 10/ 1991 e successive modifiche ed integrazioni;
d) La VII Direzione, a seguito della pubblicazione, provvede alla valutazione dell'eventuali osservazioni e redige l'elenco definitivo delle aree percorse dal fuoco e delle relative perimetrazioni;
e) La Giunta Municipale, entro i 60 giorni successivi alla pubblicazione dell'elenco di cui alla lettera c), con proprio atto deliberativo approva l'elenco definitivo delle aree percorse dal fuoco e delle relative perimetrazioni, disponendone, al fine di assicurarne la massima diffusione, la pubblicazione sul sito internet del Comune di Castelvetrano;
f) La VII Direzione trasmette l'elenco definitivo delle aree percorse dal fuoco e le relative perimetrazioni, unitamente all'atto deliberativo di approvazione, ai servizi ed alle unità operative afferenti alle Direzioni organizzative dei Servizi Tecnici per gli adempimenti connessi e consequenziali:
g) L'Unità Operativa di Protezione Civile dà comunicazione dell'approvazione dell'elenco definitivo approvato alla Prefettura di Trapani-Ufficio Territoriale di Governo.

3. Ai sensi dell' art. 10 comma 2 della Legge n. 353/2000 il Catasto delle aree percorse dal fuoco va aggiornato annualmente.

4. - AGGIORNAMENTO RELATIVO ALL'ANNO – 2021

Seguendo la procedura metodologica deliberata dall'amministrazione comunale e dei dati pervenuti di cui al punto 2, sono stati raccolti e analizzati:

- Incendi avvenuti nel territorio del comune di Castelvetrano nell'anno 2021 inclusi nella banca dati del SIF (Sistema Informativo Forestale) – Regione Sicilia ai sensi dell'art.1 dell'O.P.C.M. del 05/06/2008 – Acquisizione e relative perimetrazioni;
- Incendi avvenuti nel territorio del comune di Castelvetrano nell'anno 2021 comunicati dalla XI Direzione Organizzativa - Nucleo di Polizia Ambientale (N.O.P.A.) con nota trasmessa mediante pec del 12/05/2021 prot./VII Dir. n. 1089 del 13/05/2021;
- Non sono pervenute comunicazioni formali riguardanti le aree percorse dal fuoco da altre amministrazioni Statali e Regionali, e/o da altri settori e servizi comunali individuati giusta delibera di G.M. 472 del 22/11/2011;
- Indicazioni del catasto (terreni e fabbricati) acquisito dal SISTER banca dati Agenzia del Territorio e attraverso le applicazioni dedicate alla catalogazione e alla pubblicazione dei dati del S.I.T.R. comunale e specifici strumenti di consultazione web dedicati alla conoscenza del territorio.
- Predisposizione delle tavole su base catastale, C.T.R. e P.R.G. dei dati acquisiti di cui ai punti precedenti nelle quali sono cartografate, all'interno del perimetro dell'incendio, le aree il cui uso del suolo è di tipo bosco o di tipo pascolo, oggetto di apposizione del vincolo, e quelle prive di tale uso per le quali invece non vige nessuna tipologia di vincolo.
- Elaborazioni dei dati discendenti per la formazione dell'elenco delle particelle percorse dal fuoco, per foglio di mappa e particelle, allegate alle tavole cartografiche.

5. - ELABORATI TECNICI "AGGIORNAMENTO" CATASTO INCENDI ANNO 2021

Gli elaborati tecnici relativi all'aggiornamento del Catasto Incendi di cui "all'Art.10 Legge n.353/2000 e successive modifiche ed integrazioni" dell'anno 2021 sono:

- Tav. 1 – Relazione tecnica;
- Tav. 2.1 – Inquadramento generale C.T.R. – scala 1:10.000;
- Tav. 2.2 – Inquadramento generale C.T.R. – scala 1:10.000;
- Tav. 2.3 – Inquadramento generale C.T.R. – scala 1:10.000;
- Tav. 3.1 – Aree percorse dal fuoco su: C.T.R. – P.R.G. – Catastale – scala 1:2.000;
- Tav. 3.2 – Aree percorse dal fuoco su: C.T.R. – P.R.G. – Catastale – scala 1:2.000;

- Tav. 3.3 – Aree percorse dal fuoco su: C.T.R. – P.R.G. – Catastale – scala 1:1.000;
- Tav. 3.4 – Aree percorse dal fuoco su: C.T.R. – P.R.G. – Catastale – scala 1:5.000;
- Tav. 3.5 – Aree percorse dal fuoco su: C.T.R. – P.R.G. – Catastale – scala 1:3.000;
- Tav. 3.6 – Aree percorse dal fuoco su: C.T.R. – P.R.G. – Catastale – scala 1:1.000;
- Tav. 3.7 – Aree percorse dal fuoco su: C.T.R. – P.R.G. – Catastale – scala 1:5.000;
- Tav. 4.1 – Revisione catasto incendi periodo 2008 – 2013;
- Tav. 4.2 – Revisione catasto incendi periodo 2014 – 2020;
- Tav. 4.3 – Catasto soprassuoli percorsi dal fuoco anno 2021.

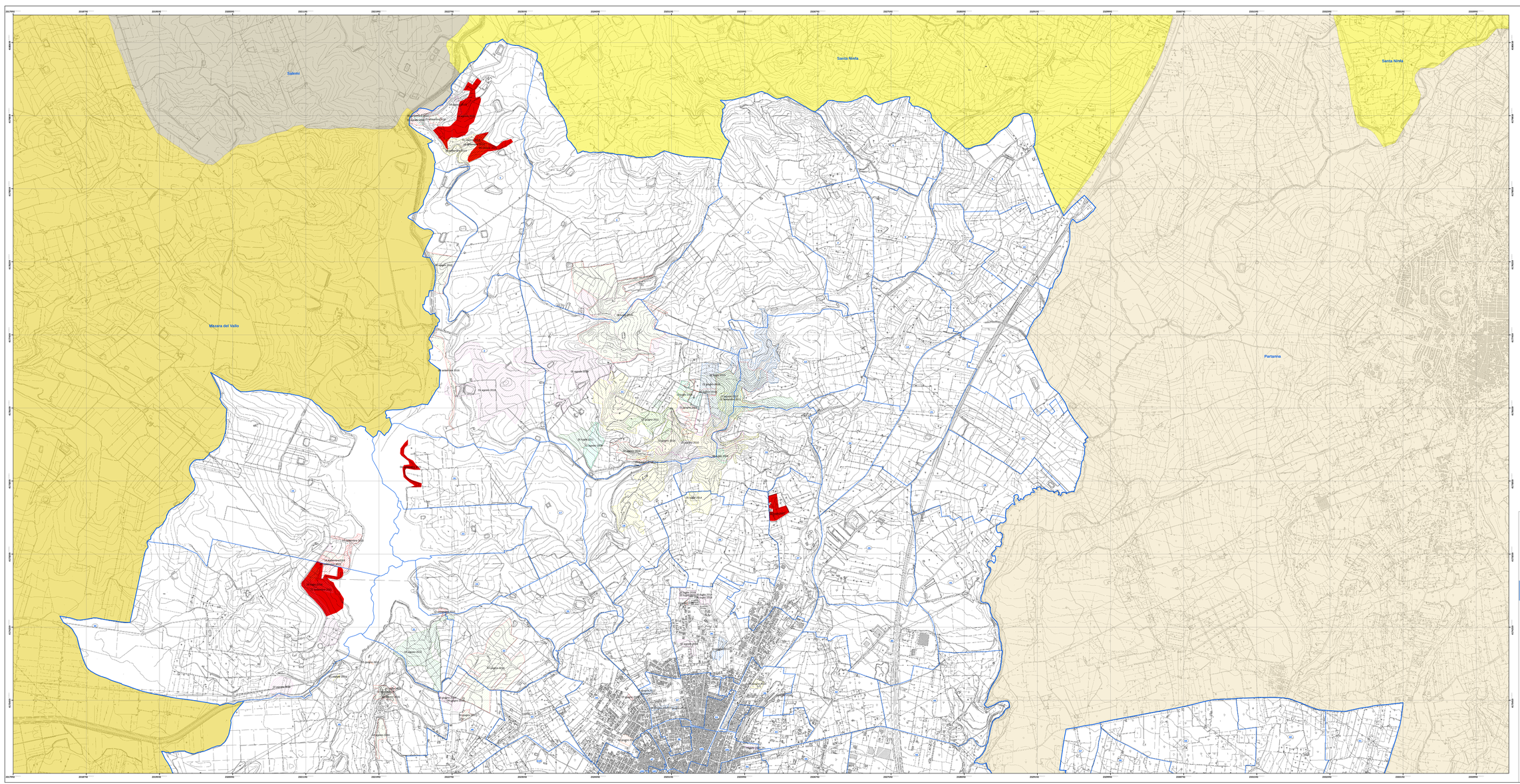

Legenda

- Aree percorse dal fuoco nell'anno 2008 "Delibera di G.M. 74/2012"
- Aree percorse dal fuoco nell'anno 2010 "Delibera di G.M. 74/2012"
- Aree percorse dal fuoco nell'anno 2011 "Delibera di G.M. 301/2012"
- Aree percorse dal fuoco nell'anno 2012 "Delibera di G.M. 425/2013"
- Aree percorse dal fuoco nell'anno 2013 "Delibera di G.M. 453/2014"
- Aree percorse dal fuoco nell'anno 2014 "Delibera di G.M. 511/2015"
- Aree percorse dal fuoco nell'anno 2015 "Delibera di G.M. 374/2016"
- Aree percorse dal fuoco nell'anno 2016 "Delibera di G.M. 132/2018"
- Aree percorse dal fuoco nell'anno 2017 "Delibera di G.M. 132/2018"
- Aree percorse dal fuoco nell'anno 2018 "Delibera di G.M. 05/2020"
- Aree percorse dal fuoco nell'anno 2019 "Delibera di G.M. 79/2021"
- Aree percorse dal fuoco nell'anno 2020 "Delibera di G.M. 278/2021"
- Aree percorse dal fuoco anno 2021

1. Incendio del 15/06/2021
2. Incendio del 22/06/2021
3. Incendio del 05/07/2021
4. Incendio del 17/07/2021
5. Incendio del 21/08/2021
6. Incendio del 04/09/2021
7. Incendio del 08/09/2021
8. Incendio del 21/09/2021
9. Incendio del 04/10/2021

- Perimetrazione fogli di mappa
- Numerazione fogli di mappa

Regione Siciliana
Città di Castelvetrano
VII Direzione Organizzativa
U.O. - Nodo S.I.T.R.

Anno 2021

Catasto incendi (aggiornamento anno 2021)
"Art. 10 Legge n° 353/2000 e successive modifiche e integrazioni"

Tav. 2.1

-Inquadramento generale
C.T.R. - Scala 1:10.000

Il Sindaco Dott. Vincenzo Alfano
Il Responsabile VII Direzione Organizzativa Geom. Matteo Catanzaro

Gruppo di progettazione:
Responsabile Unico del Procedimento Geom. Maurizio Titone
Tecnico GIS redattore Geom. Maurizio Titone

Approvato: *(bozza provvisoria)*
Delibera di G.M. n° 158 del 25/07/2022

Pubblicato:
Dal 04/08/2022 al 19/09/2022

Approvato: *(stesura definitiva)*
Delibera di G.M. n° _____ del _____

Legenda

- Aree percorse dal fuoco nell'anno 2008 "Delibera di G.M. 74/2012"
- Aree percorse dal fuoco nell'anno 2010 "Delibera di G.M. 74/2012"
- Aree percorse dal fuoco nell'anno 2011 "Delibera di G.M. 301/2012"
- Aree percorse dal fuoco nell'anno 2012 "Delibera di G.M. 425/2013"
- Aree percorse dal fuoco nell'anno 2013 "Delibera di G.M. 453/2014"
- Aree percorse dal fuoco nell'anno 2014 "Delibera di G.M. 511/2015"
- Aree percorse dal fuoco nell'anno 2015 "Delibera di G.M. 374/2016"
- Aree percorse dal fuoco nell'anno 2016 "Delibera di G.M. 132/2018"
- Aree percorse dal fuoco nell'anno 2017 "Delibera di G.M. 132/2018"
- Aree percorse dal fuoco nell'anno 2018 "Delibera di G.M. 05/2020"
- Aree percorse dal fuoco nell'anno 2019 "Delibera di G.M. 79/2021"
- Aree percorse dal fuoco nell'anno 2020 "Delibera di G.M. 278/2021"
- Aree percorse dal fuoco anno 2021

1. Incendio del 15/06/2021
2. Incendio del 22/06/2021
3. Incendio del 05/07/2021
4. Incendio del 17/07/2021
5. Incendio del 21/08/2021
6. Incendio del 04/09/2021
7. Incendio del 08/09/2021
8. Incendio del 21/09/2021
9. Incendio del 04/10/2021

- Perimetrazione fogli di mappa
- Numerazione fogli di mappa

Regione Siciliana
Città di Castelvetrano
VII Direzione Organizzativa
U.O. - Nodo S.I.T.R.

Anno 2021

Catasto incendi (aggiornamento anno 2021)
"Art. 10 Legge n° 353/2000 e successive modifiche e integrazioni"

Tav. 2.2

- Inquadramento generale
C.T.R. - Scala 1:10.000

Il Sindaco Dott. Vincenzo Alfano
Il Responsabile VII Direzione Organizzativa Geom. Matteo Catanzaro

Gruppo di progettazione:
Responsabile Unico del Procedimento Geom. Maurizio Titone
Tecnico GIS redattore Geom. Maurizio Titone

Approvato: (presa provvisoria)
Delibera di G.M. n° 158 del 29/07/2022

Pubblicato:
Dal 04/08/2022 al 03/09/2022

Approvato: (presa definitiva)
Delibera di G.M. n° _____ del _____

Legenda

- Aree percorse dal fuoco nell'anno 2008 "Delibera di G.M. 74/2012"
- Aree percorse dal fuoco nell'anno 2010 "Delibera di G.M. 74/2012"
- Aree percorse dal fuoco nell'anno 2011 "Delibera di G.M. 301/2012"
- Aree percorse dal fuoco nell'anno 2012 "Delibera di G.M. 425/2013"
- Aree percorse dal fuoco nell'anno 2013 "Delibera di G.M. 453/2014"
- Aree percorse dal fuoco nell'anno 2014 "Delibera di G.M. 511/2015"
- Aree percorse dal fuoco nell'anno 2015 "Delibera di G.M. 374/2016"
- Aree percorse dal fuoco nell'anno 2016 "Delibera di G.M. 132/2018"
- Aree percorse dal fuoco nell'anno 2017 "Delibera di G.M. 132/2018"
- Aree percorse dal fuoco nell'anno 2018 "Delibera di G.M. 05/2020"
- Aree percorse dal fuoco nell'anno 2019 "Delibera di G.M. 79/2021"
- Aree percorse dal fuoco nell'anno 2020 "Delibera di G.M. 278/2021"
- Aree percorse dal fuoco anno 2021

1. Incendio del 15/06/2021
2. Incendio del 22/06/2021
3. Incendio del 05/07/2021
4. Incendio del 17/07/2021
5. Incendio del 21/08/2021
6. Incendio del 04/09/2021
7. Incendio del 08/09/2021
8. Incendio del 21/09/2021
9. Incendio del 04/10/2021

- Perimetrazione fogli di mappa
- Numerazione fogli di mappa

Regione Siciliana
Città di Castelvetrano
VII Direzione Organizzativa
U.O. - Nodo S.I.T.R.

Anno 2021

Catasto incendi (aggiornamento anno 2021)
"Art. 10 Legge n° 353/2000 e successive modifiche e integrazioni"

Tav. 2.3

-Inquadramento generale
C.T.R. - Scala 1:10.000

Il Sindaco — *Dott. Vincenzo Alfano*
Il Responsabile VII Direzione Organizzativa — *Geom. Matteo Catanzaro*

Gruppo di progettazione:
Responsabile Unico del Procedimento — *Geom. Maurizio Titone*
Tecnico GIS redattore — *Geom. Maurizio Titone*

Approvato: *(stesso provvisorio)*
Delibera di G.M. n° 158 del 29/07/2022

Pubblicato:
Dal 04/08/2022 al 19/08/2022

Approvato: *(stesso definitivo)*
Delibera di G.M. n° ____ del _____

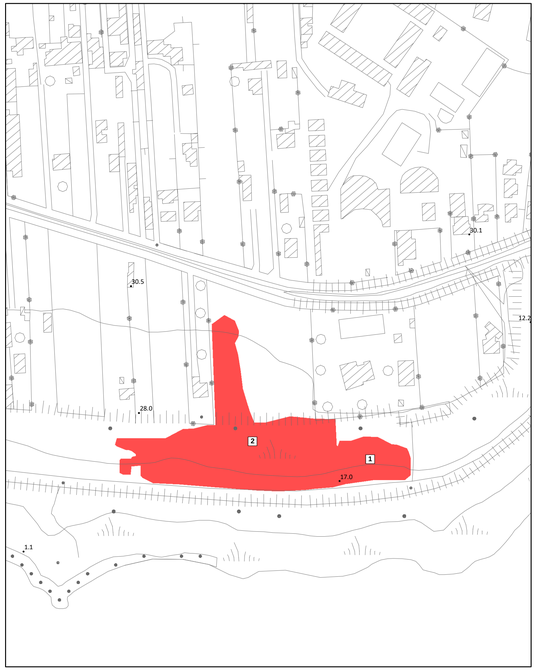

Area percorsa dal fuoco su C.T.R. - Scala 1:2000

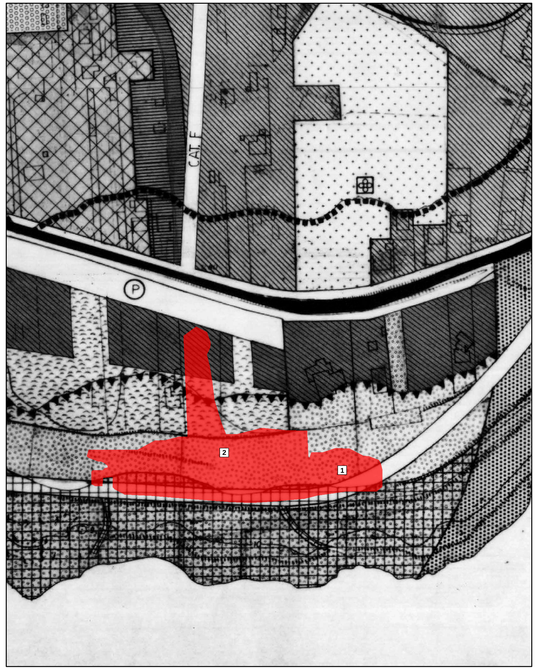

Area percorsa dal fuoco su Tav. 9.2 del P.R.G. vigente - Scala 1:2000

Area percorsa dal fuoco su catastale con vincoli ai sensi dell'art. 10 della L. 353/2000 - Scala 1:2000

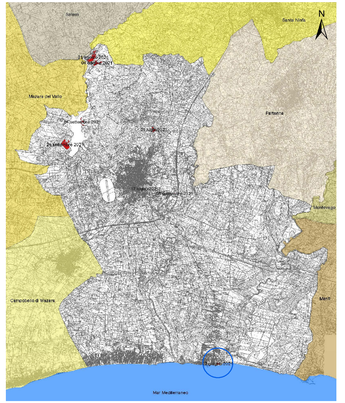

Rappresentazione sistema di coordinate Gaus-Boaga fuso EST (EPSG: 3004, Monte Mario Italy zone 2)
"C.T.R. 10.000 - ATA 2007-2008

Legenda

Particelle catastali percorse dal fuoco e vincolate ai sensi dell'art. 10 comma1 L. 353 del 21/11/2000.

- boschi, fasce forestali e rimboschimenti (D.Lgs 227/01 e L.R. 16/96)
- pascolo
- particelle non vincolate
- aree percorse dal fuoco anno 2021

1. Incendio del 15/06/2021
2. Incendio del 22/06/2021
3. Incendio del 05/07/2021
4. Incendio del 17/07/2021
5. Incendio del 21/08/2021
6. Incendio del 04/09/2021
7. Incendio del 08/09/2021
8. Incendio del 21/09/2021
9. Incendio del 04/10/2021

Perimetrazione fogli di mappa

Numerazione fogli di mappa

Regione Siciliana

Città di Castelvetrano

VII Direzione Organizzativa

U.O. - Nodo S.I.T.T.R.

Anno 2021

Catasto incendi (aggiornamento anno 2021)

"Art. 10 Legge n° 353/2000 e successive modifiche e integrazioni"

Tav. 3.1

- Aree percorse dal fuoco su: C.T.R. - P.R.G. - Catasto
Scala 1:2.000

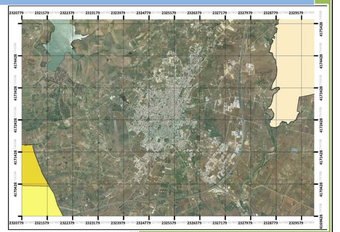

Il Sindaco *Dott. Vincenzo Alfano*

Il Responsabile VII Direzione Organizzativa *Geom. Matteo Catanzaro*

Gruppo di progettazione:

Responsabile Unico del Procedimento *Geom. Maurizio Titone*

Tecnico GIS redattore *Geom. Maurizio Titone*

Approvato: *(elenco provvisorio)*

Delibera di G.M. n° 158 del 29/07/2022

Pubblicato:

Dal 04/08/2022 al 03/09/2022

Approvato: *(elenco definitivo)*

Delibera di G.M. n° _____ del _____

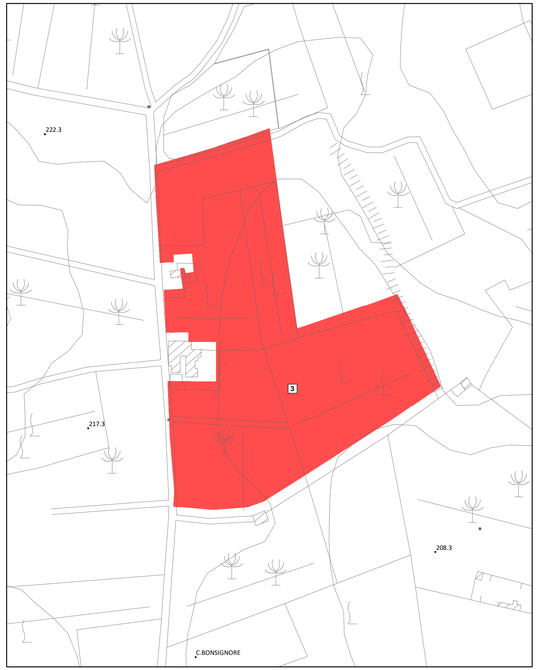

Area percorsa dal fuoco su C.T.R. - Scala 1:2000

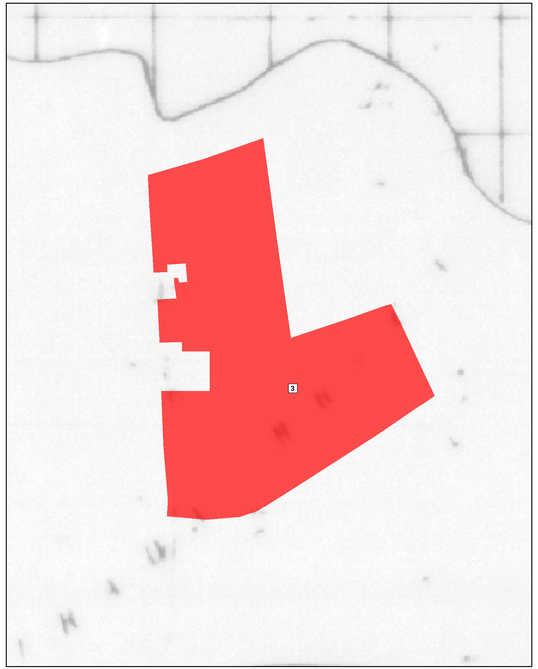

Area percorsa dal fuoco su Tav. 8.1 del P.R.G. vigente - Scala 1:2000

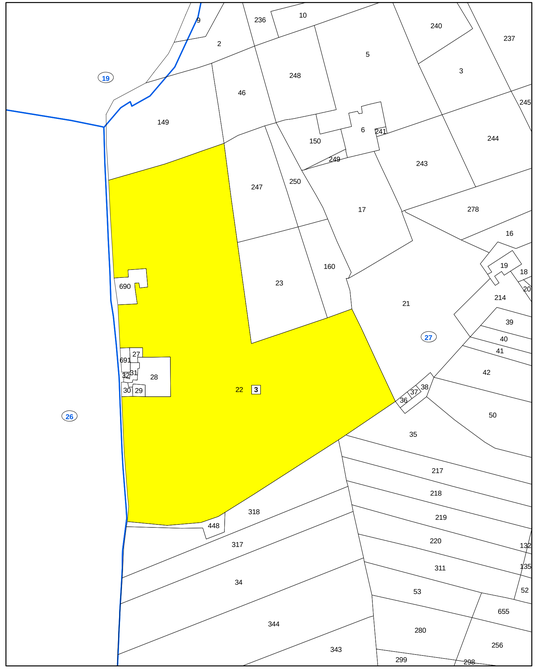

Area percorsa dal fuoco su catastale con vincoli ai sensi dell'art. 10 della L. 353/2000 - Scala 1:2000

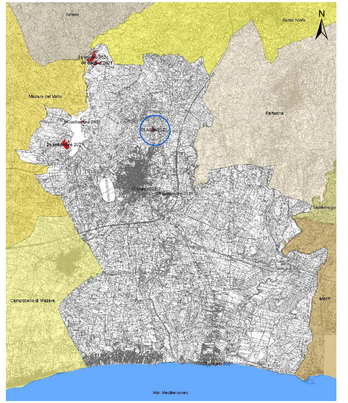

Rappresentazione sistema di coordinate Gaus-Boaga fuso EST (EPSG: 3004, Monte Mario Italy zone 2)
"C.T.R. 10.000 - ATA 2007-2008

Legenda

Particelle catastali percorse dal fuoco e vincolate ai sensi dell'art. 10 comma1 L. 353 del 21/11/2000.

- boschi, fasce forestali e rimboschimenti (D.Lgs 227/01 e L.R. 16/96)
- pascolo
- particelle non vincolate
- aree percorse dal fuoco anno 2021

1. Incendio del 15/06/2021
2. Incendio del 22/06/2021
3. Incendio del 05/07/2021
4. Incendio del 17/07/2021
5. Incendio del 21/08/2021
6. Incendio del 04/09/2021
7. Incendio del 08/09/2021
8. Incendio del 21/09/2021
9. Incendio del 04/10/2021

Perimetrazione fogli di mappa

Numerazione fogli di mappa

Regione Siciliana

Città di Castelvetrano

VII Direzione Organizzativa

U.O. - Nodo S.I.T.R.

Anno 2021

Catasto incendi (aggiornamento anno 2021)

"Art. 10 Legge n° 353/2000 e successive modifiche e integrazioni"

Tav. 3.2

- Aree percorse dal fuoco su:
C.T.R. - P.R.G. - Catasto
Scala 1:2.000

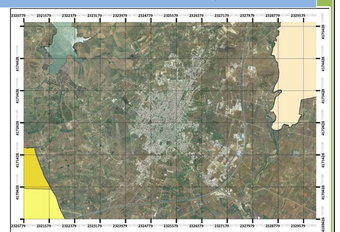

Il Sindoco — *Dott. Vincenzo Alfano*

Il Responsabile VII Direzione Organizzativa — *Geom. Matteo Catanzaro*

Gruppo di progettazione:

Responsabile Unico del Procedimento — *Geom. Maurizio Titone*

Tecnico GIS redattore — *Geom. Maurizio Titone*

Approvato: *(elenco provvisorio)*

Delibera di G.M. n° 158 del 29/07/2022

Pubblicato:

Dal 04/08/2022 al 03/09/2022

Approvato: *(elenco definitivo)*

Delibera di G.M. n° _____ del _____

Area percorsa dal fuoco su C.T.R. - Scala 1:1000

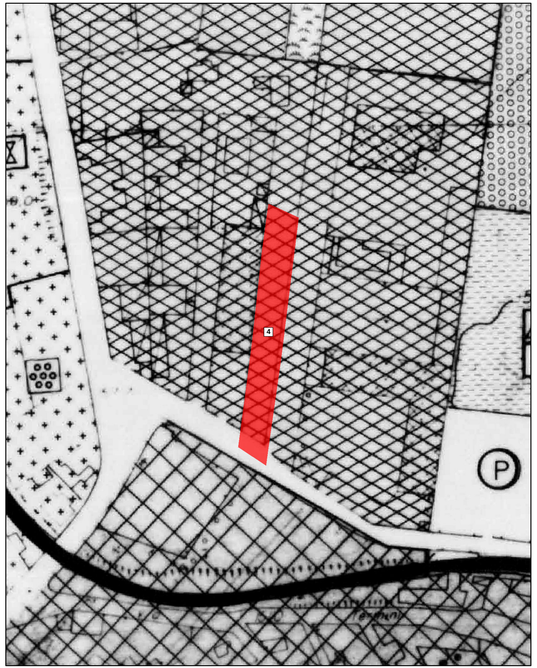

Area percorsa dal fuoco su Tav. 9.1 del P.R.G. vigente - Scala 1:1000

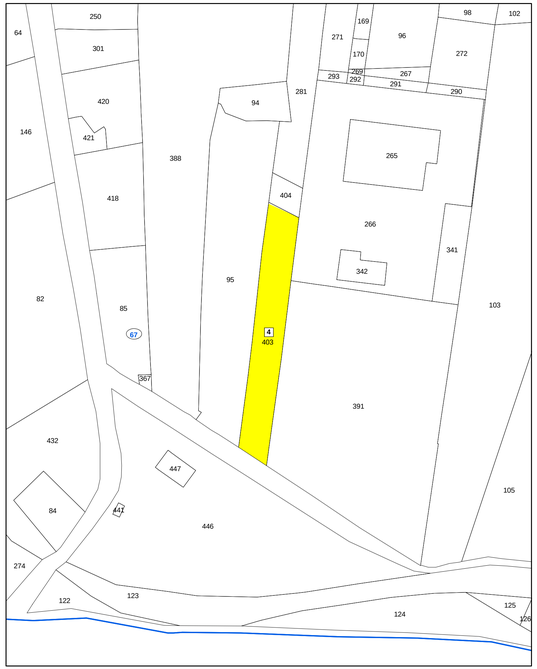

Area percorsa dal fuoco su catastale con vincoli ai sensi dell'art. 10 della L. 353/2000 - Scala 1:1000

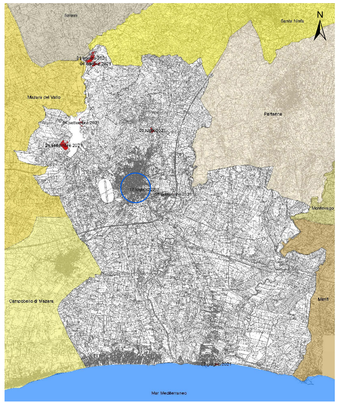

Rappresentazione sistema di coordinate Gaus-Boaga fuso EST (EPSG: 3004, Monte Mario Italy zone 2)
°C.T.R. 10.000 - ATA 2007-2008

Legenda

Particelle catastali percorse dal fuoco e vincolate ai sensi dell'art. 10 comma1 L. 353 del 21/11/2000.

- boschi, fasce forestali e rimboschimenti (D.Lgs 227/01 e L.R. 16/96)
- pascolo
- particelle non vincolate
- aree percorse dal fuoco anno 2021

1. Incendio del 15/06/2021
2. Incendio del 22/06/2021
3. Incendio del 05/07/2021
4. Incendio del 17/07/2021
5. Incendio del 21/08/2021
6. Incendio del 04/09/2021
7. Incendio del 08/09/2021
8. Incendio del 21/09/2021
9. Incendio del 04/10/2021

Perimetrazione fogli di mappa

Numerazione fogli di mappa

Regione Siciliana
Città di Castelvetrano
VII Direzione Organizzativa
U.O. - Nodo S.I.T.R.

Anno 2021

Catasto incendi (aggiornamento anno 2021)
"Art. 10 Legge n° 353/2000 e successive modifiche e integrazioni"

Tav. 3.3

- Aree percorse dal fuoco su:
C.T.R. - P.R.G. - Catasto
Scala 1:1.000

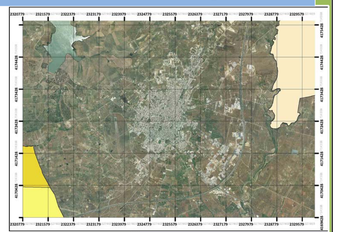

Il Sindaco — *Dott. Vincenzo Alfano*

Il Responsabile VII Direzione Organizzativa — *Geom. Matteo Catanzaro*

Gruppo di progettazione:

Responsabile Unico del Procedimento — *Geom. Maurizio Titone*
Tecnico GIS redattore — *Geom. Maurizio Titone*

Approvato: *(elenco provvisorio)*
Delibera di G.M. n° 158 del 29/07/2022

Pubblicato:
Dal 04/08/2022 al 03/09/2022

Approvato: *(elenco definitivo)*
Delibera di G.M. n° _____ del _____

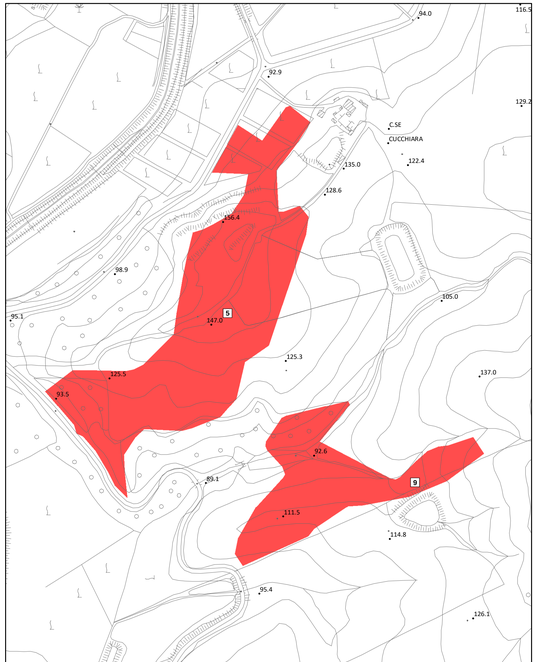

Area percorsa dal fuoco su C.T.R. - Scala 1:5000

Area percorsa dal fuoco su Tav. 8.1 del P.R.G. vigente - Scala 1:5000

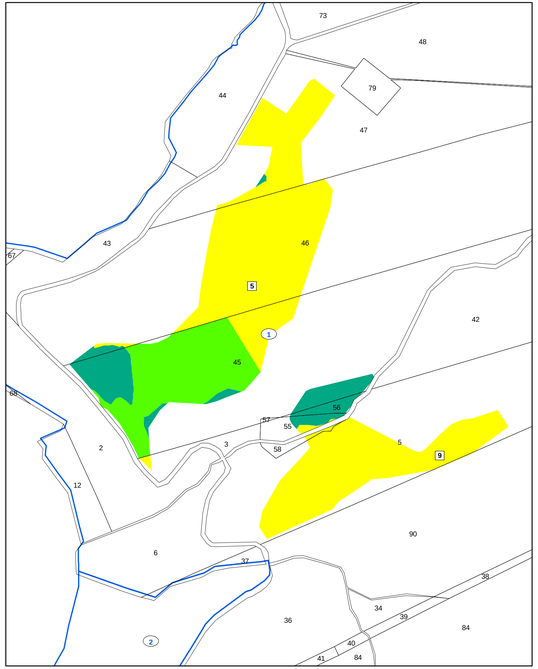

Area percorsa dal fuoco su catastale con vincoli ai sensi dell'art. 10 della L. 353/2000 - Scala 1:5000

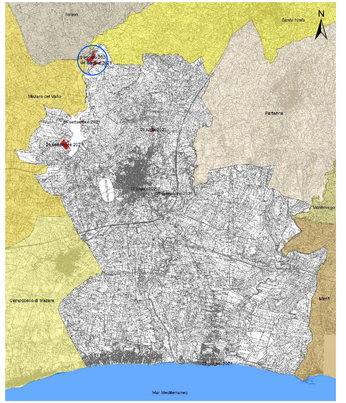

Rappresentazione sistema di coordinate Gaus-Boaga fuso EST (EPSG: 3004, Monte Mario Italy zone 2)
"C.T.R. 10.000 - ATA 2007-2008

Legenda

Particelle catastali percorse dal fuoco e vincolate ai sensi dell'art. 10 comma1 L. 353 del 21/11/2000.

- boschi, fasce forestali e rimboschimenti (D.Lgs 227/01 e L.R. 16/96)
- pascolo
- particelle non vincolate
- aree percorse dal fuoco anno 2021

1. Incendio del 15/06/2021
2. Incendio del 22/06/2021
3. Incendio del 05/07/2021
4. Incendio del 17/07/2021
5. Incendio del 21/08/2021
6. Incendio del 04/09/2021
7. Incendio del 08/09/2021
8. Incendio del 21/09/2021
9. Incendio del 04/10/2021

Perimetrazione fogli di mappa

Numerazione fogli di mappa

Regione Siciliana

Città di Castelvetrano

VII Direzione Organizzativa

U.O. - Nodo S.I.T.R.

Anno 2021

Catasto incendi (aggiornamento anno 2021)

"Art. 10 Legge n° 353/2000 e successive modifiche e integrazioni"

Tav. 3.4

- Aree percorse dal fuoco su: C.T.R. - P.R.G. - Catasto
Scala 1:5.000

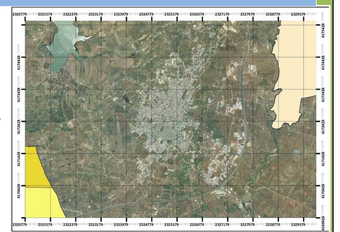

Il Sindaco — *Dott. Vincenzo Alfano*

Il Responsabile VII Direzione Organizzativa — *Geom. Matteo Catanzaro*

Gruppo di progettazione:

Responsabile Unico del Procedimento — *Geom. Maurizio Titone*

Tecnico GIS redattore — *Geom. Maurizio Titone*

Approvato: *(elenco provvisorio)*

Delibera di G.M. n° 158 del 29/07/2022

Pubblicato:

Dal 04/08/2022 al 03/09/2022

Approvato: *(elenco definitivo)*

Delibera di G.M. n° _____ del _____

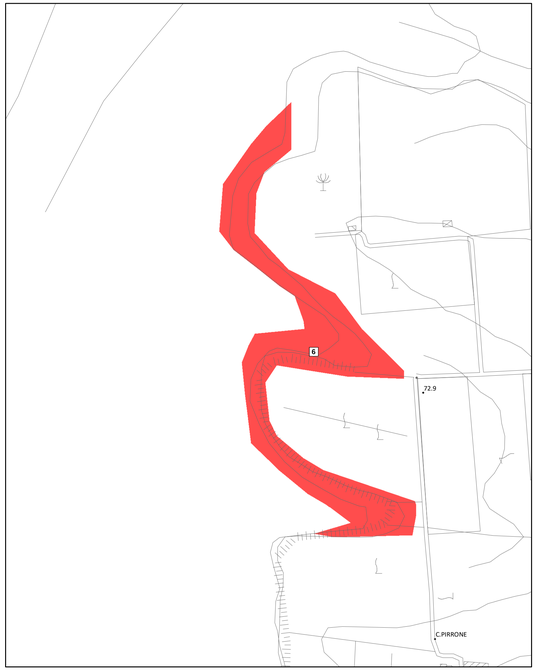

Area percorsa dal fuoco su C.T.R. - Scala 1:3000



Area percorsa dal fuoco su Tav. 8.1 del P.R.G. vigente - Scala 1:3000

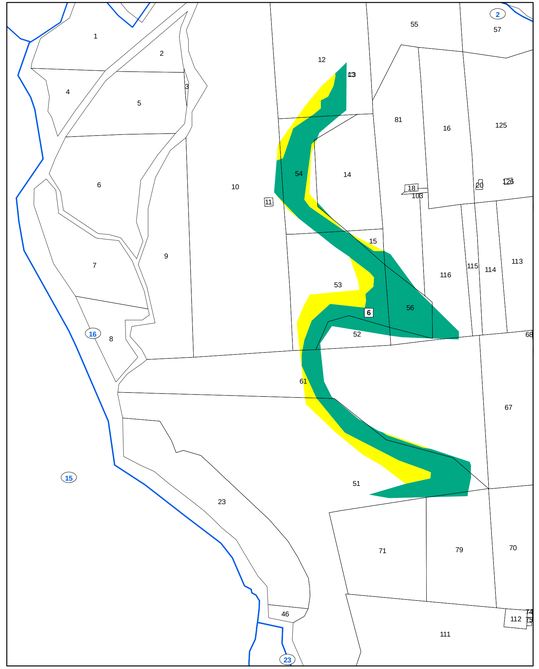

Area percorsa dal fuoco su catastale con vincoli ai sensi dell'art. 10 della L. 353/2000 - Scala 1:3000

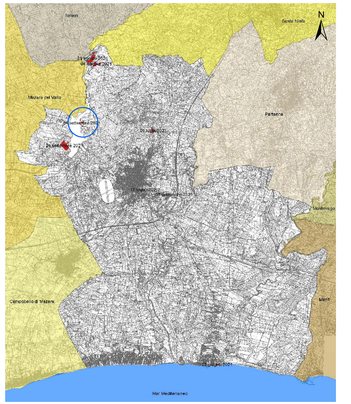

Rappresentazione sistema di coordinate Gaus-Boaga fuso EST (EPSG: 3004, Monte Mario Italy zone 2)
"C.T.R. 10.000 - ATA 2007-2008

Legenda

Particelle catastali percorse dal fuoco e vincolate ai sensi dell'art. 10 comma1 L. 353 del 21/11/2000.

- boschi, fasce forestali e rimboschimenti (D.Lgs 227/01 e L.R. 16/96)
- pascolo
- particelle non vincolate
- aree percorse dal fuoco anno 2021

1 Incendio del 15/06/2021
2 Incendio del 22/06/2021
3 Incendio del 05/07/2021
4 Incendio del 17/07/2021
5 Incendio del 21/08/2021
6 Incendio del 04/09/2021
7 Incendio del 08/09/2021
8 Incendio del 21/09/2021
9 Incendio del 04/10/2021

Perimetrazione fogli di mappa
Numerazione fogli di mappa

Regione Siciliana
Città di Castelvetrano
VII Direzione Organizzativa
U.O. - Nodo S.I.T.R.

Anno 2021

Catasto incendi (aggiornamento anno 2021)
"Art. 10 Legge n° 353/2000 e successive modifiche e integrazioni"

Tav. 3.5

- Aree percorse dal fuoco su:
C.T.R. - P.R.G. - Catasto
Scala 1:3.000

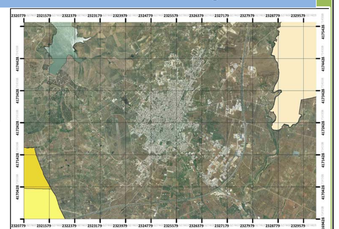

Il Sindaco — *Dott. Vincenzo Alfano*

Il Responsabile VII Direzione Organizzativa — *Geom. Matteo Catanzaro*

Gruppo di progettazione:

Responsabile Unico del Procedimento — *Geom. Maurizio Titone*
Tecnico GIS redattore — *Geom. Maurizio Titone*

Approvato: *(elenco provvisorio)*
Delibera di G.M. n° 158 del 29/07/2022

Pubblicato:
Dal 04/082022 al 03/09/2022

Approvato: *(elenco definitivo)*
Delibera di G.M. n° _____ del _____

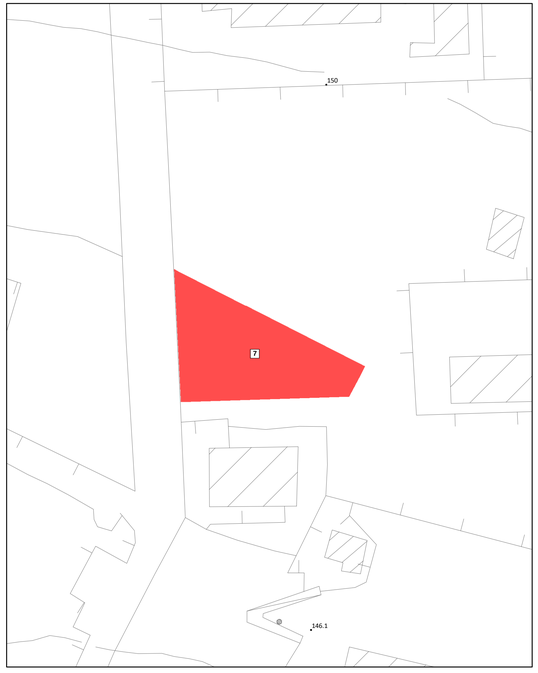

Area percorsa dal fuoco su C.T.R. - Scala 1:1000



Area percorsa dal fuoco su Tav. 8.1 del P.R.G. vigente - Scala 1:1000

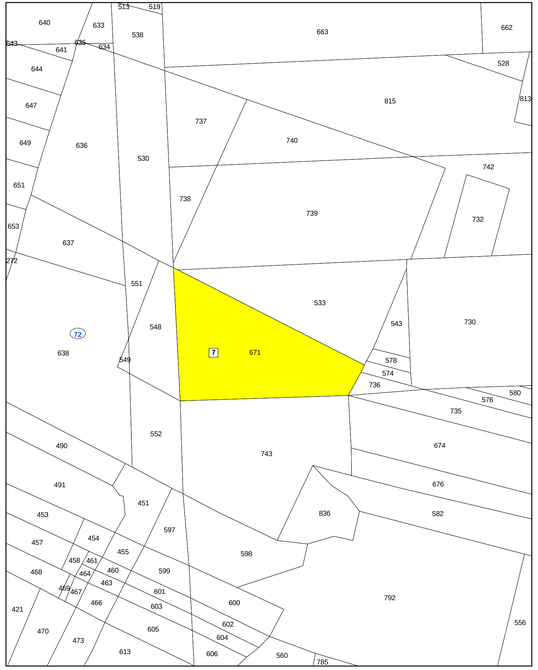

Area percorsa dal fuoco su catastale con vincoli ai sensi dell'art. 10 della L. 353/2000 - Scala 1:1000

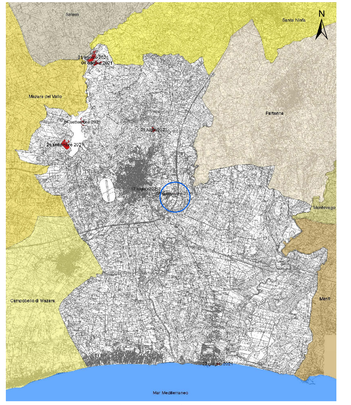

Rappresentazione sistema di coordinate Gaus-Boaga fuso EST (EPSG: 3004, Monte Mario Italy zone 2)
"C.T.R. 10.000 - ATA 2007-2008

Legenda

Particelle catastali percorse dal fuoco e vincolate ai sensi dell'art. 10 comma1 L. 353 del 21/11/2000.

- boschi, fasce forestali e rimboschimenti (D.Lgs 227/01 e L.R. 16/96)
- pascolo
- particelle non vincolate
- aree percorse dal fuoco anno 2021

1. Incendio del 15/06/2021
2. Incendio del 22/06/2021
3. Incendio del 05/07/2021
4. Incendio del 17/07/2021
5. Incendio del 21/08/2021
6. Incendio del 04/09/2021
7. Incendio del 08/09/2021
8. Incendio del 21/09/2021
9. Incendio del 04/10/2021

Perimetrazione fogli di mappa

Numerazione fogli di mappa

Regione Siciliana
Città di Castelvetrano
VII Direzione Organizzativa
U.O. - Nodo S.I.T.R.

Anno 2021

Catasto incendi (aggiornamento anno 2021)
"Art. 10 Legge n° 353/2000 e successive modifiche e integrazioni"

Tav. 3.6

- Aree percorse dal fuoco su:
C.T.R. - P.R.G. - Catasto
Scala 1:1.000

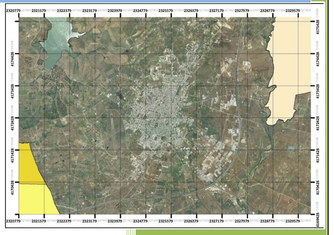

Il Sindaco — *Dott. Vincenzo Alfano*

Il Responsabile VII Direzione Organizzativa — *Geom. Matteo Catanzaro*

Gruppo di progettazione:

Responsabile Unico del Procedimento — *Geom. Maurizio Titone*
Tecnico GIS redattore — *Geom. Maurizio Titone*

Approvato: *(elenco provvisorio)*
Delibera di G.M. n° 158 del 29/07/2022

Pubblicato:
Dal 04/08/2022 al 03/09/2022

Approvato: *(elenco definitivo)*
Delibera di G.M. n° _____ del _____

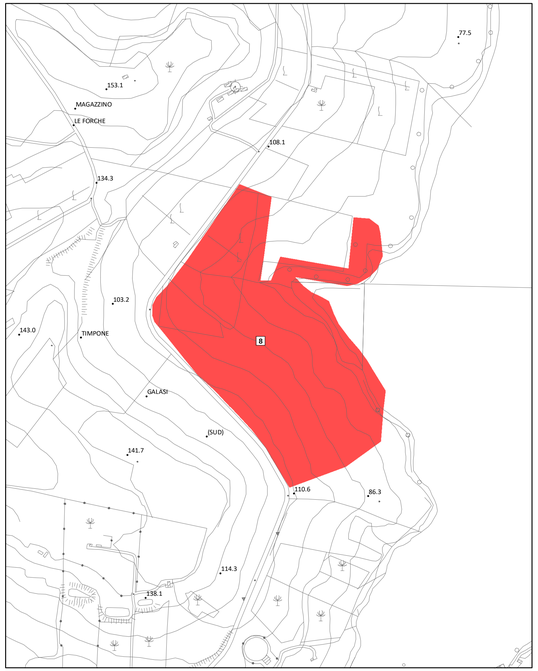

Area percorsa dal fuoco su C.T.R. - Scala 1:5000

Area percorsa dal fuoco su Tav. 8.1 del P.R.G. vigente - Scala 1:5000

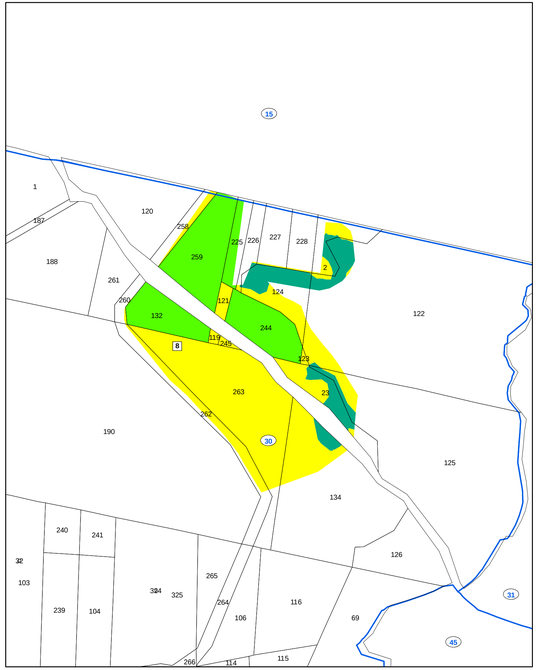

Area percorsa dal fuoco su catastale con vincoli ai sensi dell'art. 10 della L. 353/2000 - Scala 1:5000

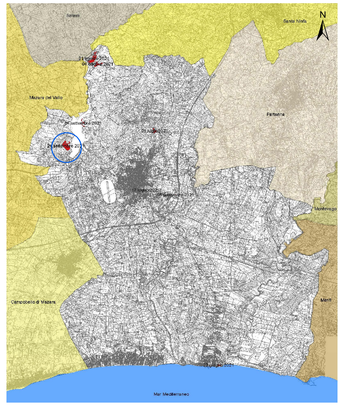

Rappresentazione sistema di coordinate Gaus-Boaga fuso EST (EPSG: 3004, Monte Mario Italy zone 2)
"C.T.R. 10.000 - ATA 2007-2008

Legenda

Particelle catastali percorse dal fuoco e vincolate ai sensi dell'art. 10 comma1 L. 353 del 21/11/2000.

- boschi, fasce forestali e rimboschimenti (D.Lgs 227/01 e L.R. 16/96)
- pascolo
- particelle non vincolate
- aree percorse dal fuoco anno 2021

1. Incendio del 15/06/2021
2. Incendio del 22/06/2021
3. Incendio del 05/07/2021
4. Incendio del 17/07/2021
5. Incendio del 21/08/2021
6. Incendio del 04/09/2021
7. Incendio del 08/09/2021
8. Incendio del 21/09/2021
9. Incendio del 04/10/2021

Perimetrazione fogli di mappa

Numerazione fogli di mappa

Regione Siciliana

Città di Castelvetrano

VII Direzione Organizzativa

U.O. - Nodo S.I.T.R.

Anno 2021

Catasto incendi (aggiornamento anno 2021)
"Art. 10 Legge n° 353/2000 e successive modifiche e integrazioni"

Tav. 3.7

- Aree percorse dal fuoco su: C.T.R. - P.R.G. - Catasto
Scala 1:5.000

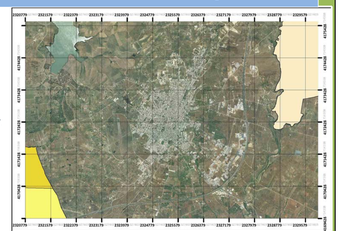

Il Sindaco — *Dott. Vincenzo Alfano*

Il Responsabile VII Direzione Organizzativa — *Geom. Matteo Catanzaro*

Gruppo di progettazione:

Responsabile Unico del Procedimento — *Geom. Maurizio Titone*
Tecnico GIS redattore — *Geom. Maurizio Titone*

Approvato: *(elenco provvisorio)*
Delibera di G.M. n° 158 del 29/07/2022

Pubblicato:
Dal 04/08/2022 al 03/09/2022

Approvato: *(elenco definitivo)*
Delibera di G.M. n° _____ del _____

Regione Siciliana
Città di Castelvetrano
VII Direzione Organizzativa
U.O. - Nodo S.I.T.R.

Catasto incendi (aggiornamento anno 2021)
"Art. 10 Legge n° 353/2000 e successive modifiche e integrazioni"

Tav. 4.1

- Revisione Catasto Incendi Periodo 2008/2013

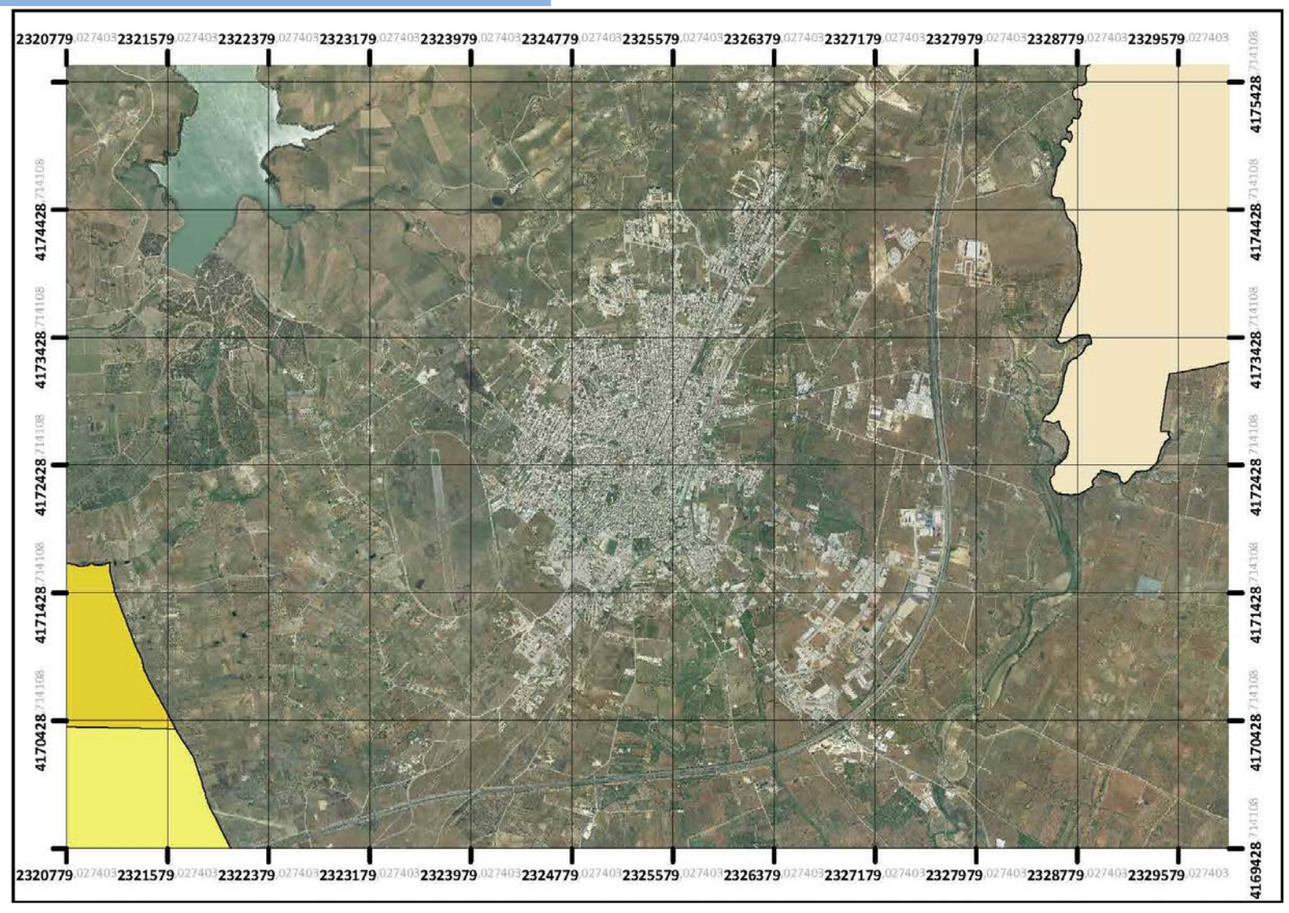

Il Sindaco *Dott. Vincenzo Alfano*

Il Responsabile VII Direzione Organizzativa *Geom. Matteo Catanzaro*

Gruppo di progettazione:

Responsabile Unico del Procedimento *Geom. Maurizio Titone*

Tecnico GIS redattore *Geom. Maurizio Titone*

Anno 2021

Approvato: *(elenco provvisorio)* Delibera di G.M. n° 158 del 29/07/2022

Pubblicato:

Dal 04/08/2022 al 03/09/2022

Approvato: *(elenco definitivo)* Delibera di G.M. n° _____ del _____

Revisione catasto dei soprassuoli percorsi dal fuoco
periodo 2008-2010, approvato con Delibera di G.M. n. 74 del 24.02.2012.

PERIMETRAZIONE AREE PERCORSE DAL FUOCO							AREE PERCORSE DAL FUOCO VINCOLATE AI SENSI DELL'ART. 10 LEGGE 353/2000, modificato con la Legge N. 350/2003							
Identif. incendio	Data incendio	Foglio di Mappa	Particella	Superficie Catastale "mq."	Qualità catastale	Superficie percorsa dal fuoco "mq."	Previsione del P.R.G. vigente dell'area percorsa dal fuoco	Superficie oggetto di vincolo "mq."		Divieto variazione destinazione boschi e pascoli 15 anni	Divieto costruzione edifici civili e attività * boschi e pascoli 10 anni	Divieto di pascolo e caccia boschi 10 anni	Divieto rimboschimento e ingegneria ambientale boschi e pascoli 5 anni	Tavola di riferimento "Catasto incendi anni 2007-2010"
								bosco	pascolo					
					Anno 2007 -		Vincoli Scaduti							
1	06/07/2008	19	223	10.220,00	Pascolo Arb	4.981,00	Boschi, fasce forestali e rimboschimento	4.981,00	4.981,00	06/07/2023	Vincolo scaduto dal 06/07/2018		Vincolo scaduto dal 06/07/2013	4.b
		19	225	8.050,00	Pascolo	3.446,00		3.446,00	3.446,00	06/07/2023	Vincolo scaduto dal 06/07/2018		Vincolo scaduto dal 06/07/2013	
		19	324	3.080,00	Pascolo	2.715,00		2.715,00	2.715,00	06/07/2023	Vincolo scaduto dal 06/07/2018		Vincolo scaduto dal 06/07/2013	
		19	340	7.500,00	Pascolo	1.216,00		1.216,00	1.216,00	06/07/2023	Vincolo scaduto dal 06/07/2018		Vincolo scaduto dal 06/07/2013	
2	13/07/2008	11	79	15.600,00	Vigneto	10.077,00	"E1" Attività agricola							4.c
				9.400,00	Seminativo									
				1.920,00	Incolt.Prod									
				5.370,00	Vigneto									
		11	80	16.800,00	Vigneto	10.509,00								
				11.600,00	Seminativo									
				2.000,00	Incolt.Prod									
				2.040,00	Vigneto									
		11	81	31.980,00	Pascolo	5.398,00			5.398,00	13/07/2023	Vincolo scaduto dal 13/07/2018		Vincolo scaduto dal 13/07/2013	
		11	82	16.150,00	Vigneto	334,00								
				7.730,00	Uliveto									
		11	112	6.200,00	Uliveto	3.719,00								
				17.020,00	Vigneto									
		11	120	8.580,00	Vigneto	7.706,00								
		11	187	19.400,00	Uliveto	758,00								
				13.899,00	Vign Ulivet									
3	01/08/2008	1	2	15.717,00	Vigneto	4.125,00	Boschi, fasce forestali e rimboschimento	4.125,00		01/08/2023	Vincolo scaduto dal 01/08/2018		Vincolo scaduto dal 01/08/2013	4.d
				44.933,00	Seminativo									
		1	43	3.320,00	Vigneto	1.947,00		1.947,00		01/08/2023	Vincolo scaduto dal 01/08/2018		Vincolo scaduto dal 01/08/2013	
				22.290,00	Seminativo									
		1	68	4.000,00	Seminativo	25,00		25,00		01/08/2023	Vincolo scaduto dal 01/08/2018		Vincolo scaduto dal 01/08/2013	
4	03/08/2008	167	115	1.055,00	Pascolo	50,00	Riserva naturale "Fiume Belice" Preriserva		50,00	03/08/2023	Vincolo scaduto dal 03/08/2018		Vincolo scaduto dal 03/08/2013	4.e
		167	329	25,00	Pascolo	20,00			20,00	03/08/2023	Vincolo scaduto dal 03/08/2018		Vincolo scaduto dal 03/08/2013	

Art. 10 comma 1 "…E' inoltre vietata per dieci anni, sui predetti soprassuoli, la realizzazione di edifici nonché di strutture e infrastrutture finalizzate ad insediamenti civili ed attività produttive, fatti salvi i casi in cui detta realizzazione sia stata prevista in data precedente l'incendio dagli strumenti urbanistici vigenti a tale data…*"

PERIMETRAZIONE AREE PERCORSE DAL FUOCO							AREE PERCORSE DAL FUOCO VINCOLATE AI SENSI DELL'ART. 10 LEGGE 353/2000, modificato con la Legge N. 350/2003							
Identif. incendio	Data incendio	Foglio di Mappa	Particella	Superficie Catastale "mq."	Qualità catastale	Superficie percorsa dal fuoco "mq."	Previsione del P.R.G. vigente dell'area percorsa dal fuoco	Superficie oggetto di vincolo "mq."		Divieto variazione destinazione	Divieto costruzione edifici civili e attività produttive *	Divieto di pascolo e caccia	Divieto rimboschimento e ingegneria ambientale	Tavola di riferimento "Catasto incendi anni 2007-2010"
								bosco	pascolo	boschi e pascoli 15 anni	boschi e pascoli 10 anni	boschi 10 anni	boschi e pascoli 5 anni	
4	03/08/2008	178	2	1.940,00	Incolt Prod	380,00	Riserva naturale "Fiume Belice" Preriserva							4.e
		178	4	3.570,00	Vigneto	104,00								
		178	6	5.795,00	Pascolo	158,00			158,00	03/08/2023	Vincolo scaduto dal 03/08/2018		Vincolo scaduto dal 03/08/2013	
		178	7	2.150,00	Seminativo	136,00								
		178	20	1.880,00	FU D/7	495,00								
		178	126	160,00	Pascolo	11,00			11,00	03/08/2023	Vincolo scaduto dal 03/08/2018		Vincolo scaduto dal 03/08/2013	
		178	132	4.510,00	Pascolo	49,00			49,00	03/08/2023	Vincolo scaduto dal 03/08/2018		Vincolo scaduto dal 03/08/2013	
5	31/08/2008	11	4	2.150,00	Pascolo	1.009,00	_"E1" Attività agricola (per la maggior parte), _Boschi, fasce forestali e rimboschimento (per la rimanente parte)	46,00	963,00	31/08/2023	Vincolo scaduto dal 31/08/2018		Vincolo scaduto dal 31/08/2013	4.f
		11	5	5.740,00	Fico India	3.860,00		141,00		31/08/2023	Vincolo scaduto dal 31/08/2018		Vincolo scaduto dal 31/08/2013	
		11	6	204.260,00	Pascolo	1.277,00	_Boschi, fasce forestali e rimboschimento (per la maggior parte); _"E1" Attività agricola (per la rimanente parte)	1.207,00	70,00	31/08/2023	Vincolo scaduto dal 31/08/2018		Vincolo scaduto dal 31/08/2013	
		11	15	31.740,00	Vigneto	26.905,00		18.018,00		31/08/2023	Vincolo scaduto dal 31/08/2018		Vincolo scaduto dal 31/08/2013	
		11	16	27.650,00	Vigneto	10.373,00	"E1" Attività agricola							
		11	132	6.440,00	Seminativo	5.596,00	_Boschi, fasce forestali e rimboschimento (per la maggior parte); _"E1" Attività agricola (per la rimanente parte)	5.057,00		31/08/2023	Vincolo scaduto dal 31/08/2018		Vincolo scaduto dal 31/08/2013	
1	10/06/2010	45	87	219.360,00	Pascolo	180,00	Interesse generale "F" - Parco urbano		180,00	10/06/2025	Vincolo scaduto dal 10/06/2020		Vincolo scaduto dal 10/06/2015	4.g
		46	10	12.350,00	Vigneto	11.819,00								
		46	11	67,00	Fabb Rurale	67,00								
		46	12	5.020,00	Vigneto	172,00								
		46	14	2.840,00	Sem Arbor	33,00								

* Art. 10 comma 1 "*…E' inoltre vietata per dieci anni, sui predetti soprassuoli, la realizzazione di edifici nonché di strutture e infrastrutture finalizzate ad insediamenti civili ed attività produttive, fatti salvi i casi in cui detta realizzazione sia stata prevista in data precedente l'incendio dagli strumenti urbanistici vigenti a tale data…*"

PERIMETRAZIONE AREE PERCORSE DAL FUOCO							AREE PERCORSE DAL FUOCO VINCOLATE AI SENSI DELL'ART. 10 LEGGE 353/2000, modificato con la Legge N. 350/2003							
Identif. incendio	Data incendio	Foglio di Mappa	Particella	Superficie Catastale "mq."	Qualità catastale	Superficie percorsa dal fuoco "mq."	Previsione del P.R.G. vigente dell'area percorsa dal fuoco	Superficie oggetto di vincolo "mq."		Divieto variazione destinazione boschi e pascoli 15 anni	Divieto costruzione edifici civili e attività produttive * boschi e pascoli 10 anni	Divieto di pascolo e caccia boschi 10 anni	Divieto rimboschimento e ingegneria ambientale boschi e pascoli 5 anni	Tavola di riferimento "Catasto incendi anni 2007-2010"
								bosco	pascolo					
2	16/08/2010	1	46	195.050,00	Seminativo	3.403,00	_Boschi, fasce forestali e rimboschimento (per la maggior parte); _"E1" Attività agricola (per la rimanente parte)	2.686,00		16/08/2025	Vincolo scaduto dal 25/08/2020		Vincolo scaduto dal 16/08/2015	4.h
				40.000,00	Vigneto									
		1	47	57.130,00	Seminativo	1.898,00	Boschi, fasce forestali e rimboschimento	1.898,00		16/08/2025	Vincolo scaduto dal 25/08/2020		Vincolo scaduto dal 16/08/2015	
				2.000,00	Orto Irrig									
				50.000,00	Vigneto									
3	25/08/2010	11	8	71.020,00	Seminativo	25.297,00	_Boschi, fasce forestali e rimboschimento (per la maggior parte); _"E1" Attività agricola (per la rimanente parte)	23.224,00		25/08/2025	Vincolo scaduto dal 25/08/2020		Vincolo scaduto dal 25/08/2015	4.i
		11	9	670,00	Vigneto	670,00	Boschi, fasce forestali e rimboschimento	670,00		25/08/2025	Vincolo scaduto dal 25/08/2020		Vincolo scaduto dal 25/08/2015	
		11	79	15.600,00	Vigneto	2.534,00	"E1" Attività agricola							
				9.400,00	Seminativo									
				1.920,00	Incolt Prod									
				5.370,00	Vigneto									
		11	80	16.800,00	Vigneto	15.694,00								
				11.600,00	Seminativo									
				2.000,00	Incolt Prod									
				2.040,00	Vigneto									
		11	81	31.980,00	Pascolo	21.001,00			21.001,00	25/08/2025	Vincolo scaduto dal 25/08/2020		Vincolo scaduto dal 25/08/2015	
		11	82	16.150,00	Vigneto	23.788,00								
				7.730,00	Uliveto									
		11	83	6.100,00	Uliveto	2.680,00	_"E1" Attività agricola (per la maggior parte), _Boschi, fasce forestali e rimboschimento (per la rimanente parte)	277,00	1.686,00	25/08/2025	Vincolo scaduto dal 25/08/2020		Vincolo scaduto dal 25/08/2015	
				1.730,00	Pascolo									
		11	85	14.760,00	Pascolo	13.556,00	Boschi, fasce forestali e rimboschimento	13.556,00		25/08/2025	Vincolo scaduto dal 25/08/2020		Vincolo scaduto dal 25/08/2015	
		11	94	99.960,00	Vigneto	77.717,00	_Boschi, fasce forestali e rimboschimento (per la maggior parte); _"E1" Attività agricola (per la rimanente parte)	62.882,00		25/08/2025	Vincolo scaduto dal 25/08/2020		Vincolo scaduto dal 25/08/2015	
		11	95	50.810,00	Pascolo	45.681,00	Boschi, fasce forestali e rimboschimento	45.681,00	45.681,00	25/08/2025	Vincolo scaduto dal 25/08/2020		Vincolo scaduto dal 25/08/2015	
		11	120	8.580,00	Vigneto	487,00	"E1" Attività agricola							
		11	121	15.100,00	Uliveto	645,00								
				9.580,00	Vign Ulivet									

* Art. 10 comma 1 "*…E' inoltre vietata per dieci anni, sui predetti soprassuoli, la realizzazione di edifici nonché di strutture e infrastrutture finalizzate ad insediamenti civili ed attività produttive, fatti salvi i casi in cui detta realizzazione sia stata prevista in data precedente l'incendio dagli strumenti urbanistici vigenti a tale data…*"

PERIMETRAZIONE AREE PERCORSE DAL FUOCO							AREE PERCORSE DAL FUOCO VINCOLATE AI SENSI DELL'ART. 10 LEGGE 353/2000, modificato con la Legge N. 350/2003							
Identif. incendio	Data incendio	Foglio di Mappa	Particella	Superficie Catastale "mq."	Qualità catastale	Superficie percorsa dal fuoco "mq."	Previsione del P.R.G. vigente dell'area percorsa dal fuoco	Superficie oggetto di vincolo "mq."		Divieto variazione destinazione boschi e pascoli 15 anni	Divieto costruzione edifici civili e attività produttive * boschi e pascoli 10 anni	Divieto di pascolo e caccia boschi 10 anni	Divieto rimboschimento e ingegneria ambientale boschi e pascoli 5 anni	Tavola di riferimento "Catasto incendi anni 2007-2010"
								bosco	pascolo					
3	25/08/2010	11	122	3.700,00 11.860,00	Uliveto Vign Ulivet	5.333,00	_Boschi, fasce forestali e rimboschimento (per la maggior parte); _Attività agricola "E1" (per la rimanente parte)	4.818,00		25/08/2025	Vincolo scaduto dal 25/08/2020		Vincolo scaduto dal 25/08/2015	4.i
		11	123	12.040,00	Pascolo	11.563,00		11.546,00	17,00	25/08/2025	Vincolo scaduto dal 25/08/2020		Vincolo scaduto dal 25/08/2015	
		11	124	17.170,00	Vign Ulivet	3.874,00	Boschi, fasce forestali e rimboschimento	3.874,00		25/08/2025	Vincolo scaduto dal 25/08/2020		Vincolo scaduto dal 25/08/2015	
		11	126	10.190,00	Pascolo	783,00		783,00	783,00	25/08/2025	Vincolo scaduto dal 25/08/2020		Vincolo scaduto dal 25/08/2015	
		19	92	2.830,00	Uliveto	103,00		103,00		25/08/2025	Vincolo scaduto dal 25/08/2020		Vincolo scaduto dal 25/08/2015	
		19	93	1.690,00	Uliveto	1.081,00	"E1" Attività agricola							
		19	94	1.600,00 170,00	Uliveto Vign Ulivet	147,00								
		19	95	2.190,00	Incolt Prod	1.824,00								
		19	96	400,00 110,00	Vigneto Incolt Prod	64,00								
		19	97	400,00 120,00	Vigneto Incolt Prod	58,00								
		19	98	1.470,00	Incolt Prod	5,00								
		19	101	1.000,00 120,00	Vigneto Seminativo	29,00								
		19	208	400,00 16.710,00	Uliveto Semin Arbor	574,00								
		19	221	710,00	Uliveto	22,00	Boschi, fasce forestali e rimboschimento	22,00		25/08/2025	Vincolo scaduto dal 25/08/2020		Vincolo scaduto dal 25/08/2015	
		19	222	4.830,00	Uliveto	4.448,00	_Boschi, fasce forestali e rimboschimento (per la maggior parte); _"E1" Attività agricola (per la rimanente parte)	4.407,00		25/08/2025	Vincolo scaduto dal 25/08/2020		Vincolo scaduto dal 25/08/2015	
		19	223	10.220,00	Pascolo	9.472,00	Boschi, fasce forestali e rimboschimento	9.472,00	9.472,00	25/08/2025	Vincolo scaduto dal 25/08/2020		Vincolo scaduto dal 25/08/2015	
		19	224	16,00	Fabb Rurale	9,00		9,00		25/08/2025	Vincolo scaduto dal 25/08/2020		Vincolo scaduto dal 25/08/2015	
		19	225	8.050,00	Pascolo	2.188,00		2.188,00	2.188,00	25/08/2025	Vincolo scaduto dal 25/08/2020		Vincolo scaduto dal 25/08/2015	
		19	263	8.480,00	Pascolo	37,00		37,00	37,00	25/08/2025	Vincolo scaduto dal 25/08/2020		Vincolo scaduto dal 25/08/2015	

* Art. 10 comma 1 "*…E' inoltre vietata per dieci anni, sui predetti soprassuoli, la realizzazione di edifici nonché di strutture e infrastrutture finalizzate ad insediamenti civili ed attività produttive, fatti salvi i casi in cui detta realizzazione sia stata prevista in data precedente l'incendio dagli strumenti urbanistici vigenti a tale data…*"

PERIMETRAZIONE AREE PERCORSE DAL FUOCO							AREE PERCORSE DAL FUOCO VINCOLATE AI SENSI DELL'ART. 10 LEGGE 353/2000, modificato con la Legge N. 350/2003							
Identif. incendio	Data incendio	Foglio di Mappa	Particella	Superficie Catastale "mq."	Qualità catastale	Superficie percorsa dal fuoco "mq."	Previsione del P.R.G. vigente dell'area percorsa dal fuoco	Superficie oggetto di vincolo "mq."		Divieto variazione destinazione	Divieto costruzione edifici civili e attività produttive *	Divieto di pascolo e caccia	Divieto rimboschimento e ingegneria ambientale	Tavola di riferimento "Catasto incendi anni 2007-2010"
								bosco	pascolo	boschi e pascoli 15 anni	boschi e pascoli 10 anni	boschi 10 anni	boschi e pascoli 5 anni	
3	25/08/2010	19	274	3.960,00	Pascolo	16,00	Boschi, fasce forestali e rimboschimento	16,00	16,00	25/08/2025	Vincolo scaduto dal 25/08/2020		Vincolo scaduto dal 25/08/2015	4.i
		19	319	500,00 1.990,00	Uliveto Vigneto	123,00		123,00		25/08/2025	Vincolo scaduto dal 25/08/2020		Vincolo scaduto dal 25/08/2015	
		19	320	1.360,00	Pascolo	114,00		114,00	114,00	25/08/2025	Vincolo scaduto dal 25/08/2020		Vincolo scaduto dal 25/08/2015	
		19	321	8.300,00	Incolt Prod	281,00		281,00		25/08/2025	Vincolo scaduto dal 25/08/2020		Vincolo scaduto dal 25/08/2015	
		19	324	3.080,00	Pascolo	3.066,00		3.066,00	3.066,00	25/08/2025	Vincolo scaduto dal 25/08/2020		Vincolo scaduto dal 25/08/2015	
		19	340	7.500,00	Pascolo	227,00		227,00	227,00	25/08/2025	Vincolo scaduto dal 25/08/2020		Vincolo scaduto dal 25/08/2015	
		19	370	1.960,00	Vigneto	253,00		253,00		25/08/2025	Vincolo scaduto dal 25/08/2020		Vincolo scaduto dal 25/08/2015	
		19	375	850,00	Pascolo	69,00		69,00	69,00	25/08/2025	Vincolo scaduto dal 25/08/2020		Vincolo scaduto dal 25/08/2015	
		19	399	9.211,00 1.739,00	Uliveto Pascolo Arb	1.082,00		1.082,00	1.082,00	25/08/2025	Vincolo scaduto dal 25/08/2020		Vincolo scaduto dal 25/08/2015	
		19	415	7.340,00	Incolt Prod	3.116,00	"E1" Attività agricola							
		19	417	3.220,00	Uliveto	3.074,00	_Boschi, fasce forestali e rimboschimento (per la maggior parte); _"E1" Attività agricola (per la rimanente parte)	2.773,00		25/08/2025	Vincolo scaduto dal 25/08/2020		Vincolo scaduto dal 25/08/2015	
		19	418	3.240,00	Uliveto	2.525,00		1.275,00		25/08/2025	Vincolo scaduto dal 25/08/2020		Vincolo scaduto dal 25/08/2015	

* Art. 10 comma 1 "*…E' inoltre vietata per dieci anni, sui predetti soprassuoli, la realizzazione di edifici nonché di strutture e infrastrutture finalizzate ad insediamenti civili ed attività produttive, fatti salvi i casi in cui detta realizzazione sia stata prevista in data precedente l'incendio dagli strumenti urbanistici vigenti a tale data…*"

Revisione catasto dei soprassuoli percorsi dal fuoco
anno 2011, approvato con Delibera di G.M. n. 301 del 13.08.2012.

PERIMETRAZIONE AREE PERCORSE DAL FUOCO						AREE PERCORSE DAL FUOCO VINCOLATE AI SENSI DELL'ART. 10 LEGGE 353/2000, modificato con la Legge N. 350/2003						
Data incendio	**Foglio di Mappa**	**Particella**	**Superficie Catastale "mq."**	**Qualità catastale**	**Superficie percorsa dal fuoco "mq."**	**Previsione del P.R.G. vigente dell'area percorsa dal fuoco**	**Superficie oggetto di vincolo "mq."**	**Divieto variazione destinazione** **boschi e pascoli 15 anni**	**Divieto costruzione edifici civili e attività produttive** * **boschi e pascoli 10 anni**	**Divieto di pascolo e caccia** **boschi 10 anni**	**Divieto rimboschimento e ingegneria ambientale** **boschi e pascoli 5 anni**	**Tavola di riferimento "Catasto incendi anno 2011"**
12/06/2011	11	6	204.260,00	Pascolo	20.658,00	Boschi, fasce forestali e rimboschimento	20.658,00	12/06/2026	Vincolo scaduto dal 12/06/2021	Vincolo scaduto dal 12/06/2021	Vincolo scaduto dal 12/06/2016	3.a
12/06/2011	11	7	14.800,00	Uliveto	32.282,00	_Boschi, fasce forestali e rimboschimento (per la maggior parte) _"E1" Attività agricola (per la rimanente parte)	**Pascolo** 6.184,00 **Bosco** 26.098,00	12/06/2026	Vincolo scaduto dal 12/06/2021	Vincolo scaduto dal 12/06/2021	Vincolo scaduto dal 12/06/2016	3.a
			135.640,00	Pascolo								
12/06/2011	11	8	71.020,00	Seminativo	12.011,00	_"E1" Attività agricola (per la maggior parte), _Boschi, fasce forestali e rimboschimento (per la rimanente parte)	1.338,00	12/06/2026	Vincolo scaduto dal 12/06/2021	Vincolo scaduto dal 12/06/2021	Vincolo scaduto dal 12/06/2016	3.a
12/06/2011	11	79	15.600,00	Vigneto	8.995,00	"E1" Attività agricola						3.a
			9.400,00	Seminativo								
			1.920,00	Incol. Prod.								
			5.370,00	Vigneto								
12/06/2011	11	80	16.800,00	Vigneto	7.409,00	"E1" Attività agricola						3.a
			11.600,00	Seminativo								
			2.000,00	Incol. Prod.								
			2.040,00	Vigneto								
12/06/2011	11	81	31.980,00	Pascolo	1.184,00	"E1" Attività agricola	1.184,00	12/06/2026	Vincolo scaduto dal 12/06/2021		Vincolo scaduto dal 12/06/2016	3.a
12/06/2011	11	94	99.960,00	Vigneto	14.500,00	_"E1" Attività agricola (per la maggior parte), _Boschi, fasce forestali e rimboschimento (per la rimanente parte)	3.079,00	12/06/2026	Vincolo scaduto dal 12/06/2021	Vincolo scaduto dal 12/06/2021	Vincolo scaduto dal 12/06/2016	3.a

*Art. 10 comma 1 "… È inoltre vietata per dieci anni, sui predetti soprassuoli, la realizzazione di edifici nonché di strutture e infrastrutture finalizzate ad insediamenti civili ed attività produttive, fatti salvi i casi in cui detta realizzazione sia stata prevista in data precedente l'incendio dagli strumenti urbanistici vigenti a tale data …"

PERIMETRAZIONE AREE PERCORSE DAL FUOCO						AREE PERCORSE DAL FUOCO VINCOLATE AI SENSI DELL'ART. 10 LEGGE 353/2000, modificato con la Legge N. 350/2003						
Data incendio	**Foglio di Mappa**	**Particella**	**Superficie Catastale "mq."**	**Qualità catastale**	**Superficie percorsa dal fuoco "mq."**	**Previsione del P.R.G. vigente dell'area percorsa dal fuoco**	**Superficie oggetto di vincolo "mq."**	**Divieto variazione destinazione** **boschi e pascoli 15**	**Divieto costruzione edifici civili e attività produttive** * **boschi e pascoli 10 anni**	**Divieto di pascolo e caccia** **boschi 10 anni**	**Divieto rimboschimento e ingegneria ambientale** **boschi e pascoli 5 anni**	**Tavola di riferimento "Catasto incendi anno 2011"**
12/06/2011	11	145	3.200,00 3.670,00	Uliveto Vigneto	633,00	"E1" Attività agricola						3.a
12/06/2011	11	146	7.370,00	Uliveto	2.699,00	_"E1" Attività agricola (per la maggior parte), _Boschi, fasce forestali e rimboschimento (per la rimanente parte)	877,00	12/06/2026	Vincolo scaduto dal 12/06/2021	Vincolo scaduto dal 12/06/2021	Vincolo scaduto dal 12/06/2016	3.a
12/06/2011	11	180	5.819,00	Vigneto	5.569,00	"E1" Attività agricola						3.a
12/06/2011	11	181	3.100,00 1.469,00	Uliveto Vigneto	752,00	"E1" Attività agricola						3.a
12/06/2011	11	185	5.599,00	Ente Urbano	85,00	_Boschi, fasce forestali e rimboschimento (per la maggior parte) _"E1" Attività agricola (per la rimanente parte)	62,00	12/06/2026	Vincolo scaduto dal 12/06/2021	Vincolo scaduto dal 12/06/2021	Vincolo scaduto dal 12/06/2016	3.a
30/07/2011	11	4	2.150,00	Pascolo	963,00	_"E1" Attività agricola (per la maggior parte), _Boschi, fasce forestali e rimboschimento (per la rimanente parte)	**Pascolo** 903,00 **Bosco** 60,00	30/07/2026	Vincolo scaduto dal 30/07/2021	Vincolo scaduto dal 30/07/2021	Vincolo scaduto dal 30/07/2016	3.b
30/07/2011	11	5	5.740,00	Fico d'india	5.493,00	_"E1" Attività agricola (per la maggior parte), _Boschi, fasce forestali e rimboschimento (per la rimanente parte)	94,00	30/07/2026	Vincolo scaduto dal 30/07/2021	Vincolo scaduto dal 30/07/2021	Vincolo scaduto dal 30/07/2016	3.b

*Art. 10 comma 1 "… È inoltre vietata per dieci anni, sui predetti soprassuoli, la realizzazione di edifici nonché di strutture e infrastrutture finalizzate ad insediamenti civili ed attività produttive, fatti salvi i casi in cui detta realizzazione sia stata prevista in data precedente l'incendio dagli strumenti urbanistici vigenti a tale data …"

PERIMETRAZIONE AREE PERCORSE DAL FUOCO						AREE PERCORSE DAL FUOCO VINCOLATE AI SENSI DELL'ART. 10 LEGGE 353/2000, modificato con la Legge N. 350/2003						
Data incendio	**Foglio di Mappa**	**Particella**	**Superficie Catastale "mq."**	**Qualità catastale**	**Superficie percorsa dal fuoco "mq."**	**Previsione del P.R.G. vigente dell'area percorsa dal fuoco**	**Superficie oggetto di vincolo "mq."**	**Divieto variazione destinazione** **boschi e pascoli 15 anni**	**Divieto costruzione edifici civili e attività produttive** * **boschi e pascoli 10 anni**	**Divieto di pascolo e caccia** **boschi 10 anni**	**Divieto rimboschimento e ingegneria ambientale** **boschi e pascoli 5 anni**	**Tavola di riferimento "Catasto incendi anno 2011"**
30/07/2011	11	15	31.740,00	Vigneto	29.628,00	_Boschi, fasce forestali e rimboschimento (per la maggior parte) _"E1" Attività agricola (per la rimanente parte)	20.765,00	30/07/2026	Vincolo scaduto dal 30/07/2021	Vincolo scaduto dal 30/07/2021	Vincolo scaduto dal 30/07/2016	3.b
30/07/2011	11	16	27.650,00	Vigneto	22.118,00	"E1" Attività agricola						3.b
30/07/2011	11	35	21.131,00	Seminativo	2.447,00	"E1" Attività agricola						3.b
			15.849,00	Vigneto								
30/07/2011	11	36	1.892,00	Vigneto	1.034,00	"E1" Attività agricola						3.b
			35.068,00	Seminativo								
30/07/2011	11	37	37.370,00	Seminativo	521,00	"E1" Attività agricola						3.b
30/07/2011	11	40	37.060,00	Seminativo	27.041,00	"E1" Attività agricola						3.b
30/07/2011	11	132	6.440,00	Seminativo	5.980,00	_Boschi, fasce forestali e rimboschimento (per la maggior parte) _"E1" Attività agricola (per la rimanente parte)	5.470,00	30/07/2026	Vincolo scaduto dal 30/07/2021	Vincolo scaduto dal 30/07/2021	Vincolo scaduto dal 30/07/2016	3.b
02/08/2011	31	8	87.290,00	Seminativo	2.063,00	Interesse generale "F" - Parco Urbano						3.c
02/08/2011	31	10	30.440,00	Seminativo	389,00	Interesse generale "F" - Parco Urbano						3.c
02/08/2011	31	11	24.510,00	Seminativo	14.713,00	Interesse generale "F" - Parco Urbano						3.c

*Art. 10 comma 1 "… È inoltre vietata per dieci anni, sui predetti soprassuoli, la realizzazione di edifici nonché di strutture e infrastrutture finalizzate ad insediamenti civili ed attività produttive, fatti salvi i casi in cui detta realizzazione sia stata prevista in data precedente l'incendio dagli strumenti urbanistici vigenti a tale data …"

PERIMETRAZIONE AREE PERCORSE DAL FUOCO						AREE PERCORSE DAL FUOCO VINCOLATE AI SENSI DELL'ART. 10 LEGGE 353/2000, modificato con la Legge N. 350/2003						
Data incendio	Foglio di Mappa	Particella	Superficie Catastale "mq."	Qualità catastale	Superficie percorsa dal fuoco "mq."	Previsione del P.R.G. vigente dell'area percorsa dal fuoco	Superficie oggetto di vincolo "mq."	Divieto variazione destinazione boschi e pascoli 15 anni	Divieto costruzione edifici civili e attività produttive * boschi e pascoli 10 anni	Divieto di pascolo e caccia boschi 10 anni	Divieto rimboschimento e ingegneria ambientale boschi e pascoli 5 anni	Tavola di riferimento "Catasto incendi anno 2011"
02/08/2011	31	12	21.840,00	Seminativo	17.479,00	Interesse generale "F" - Parco Urbano						3.c
02/08/2011	31	13	21.640,00	Seminativo	21.640,00	Interesse generale "F" - Parco Urbano						3.c
02/08/2011	31	14	20.030,00	Seminativo	20.030,00	Interesse generale "F" - Parco Urbano						3.c
02/08/2011	31	16	43.260,00	Seminativo	29.358,00	Interesse generale "F" - Parco Urbano						3.c
02/08/2011	31	17	3.870,00	Pascolo	254,00	Interesse generale "F" - Parco Urbano	254,00	02/08/2026	Vincolo scaduto dal 02/08/2021		Vincolo scaduto dal 02/08/2016	3.c
02/08/2011	31	18	1.820,00	Seminativo	395,00	Interesse generale "F" - Parco Urbano						3.c
02/08/2011	31	19	3.070,00	Seminativo	1.031,00	Interesse generale "F" - Parco Urbano						3.c
02/08/2011	31	20	46.030,00	Seminativo	2.768,00	Interesse generale "F" - Parco Urbano						3.c
02/08/2011	31	21	10.940,00	Seminativo	640,00	Interesse generale "F" - Parco Urbano						3.c
02/08/2011	31	23	2.850,00	Vigneto	238,00	Interesse generale "F" - Parco Urbano						3.c
02/08/2011	31	31	4.900,00	Seminativo	872,00	Interesse generale "F" - Parco Urbano						3.c
02/08/2011	31	36	28.210,00 50,00	Seminativo Uliveto	26.417,00	Interesse generale "F" - Parco Urbano						3.c

*Art. 10 comma 1 "… È inoltre vietata per dieci anni, sui predetti soprassuoli, la realizzazione di edifici nonché di strutture e infrastrutture finalizzate ad insediamenti civili ed attività produttive, fatti salvi i casi in cui detta realizzazione sia stata prevista in data precedente l'incendio dagli strumenti urbanistici vigenti a tale data …"

PERIMETRAZIONE AREE PERCORSE DAL FUOCO						AREE PERCORSE DAL FUOCO VINCOLATE AI SENSI DELL'ART. 10 LEGGE 353/2000, modificato con la Legge N. 350/2003						
Data incendio	**Foglio di Mappa**	**Particella**	**Superficie Catastale "mq."**	**Qualità catastale**	**Superficie percorsa dal fuoco "mq."**	**Previsione del P.R.G. vigente dell'area percorsa dal fuoco**	**Superficie oggetto di vincolo "mq."**	**Divieto variazione destinazione** **boschi e pascoli 15 anni**	**Divieto costruzione edifici civili e attività produttive** * **boschi e pascoli 10 anni**	**Divieto di pascolo e caccia** **boschi 10 anni**	**Divieto rimboschimento e ingegneria ambientale** **boschi e pascoli 5 anni**	**Tavola di riferimento "Catasto incendi anno 2011"**
02/08/2011	31	37	10.440,00	Seminativo	1.416,00	Interesse generale "F" - Parco Urbano						3.c
02/08/2011	31	38	4.520,00	Seminativo	1.319,00	Interesse generale "F" - Parco Urbano						3.c
02/08/2011	31	40	182.250,00	Seminativo	940,00	Interesse generale "F" - Parco Urbano						3.c
02/08/2011	31	46	5.340,00	Seminativo	4.925,00	Interesse generale "F" - Parco Urbano						3.c
02/08/2011	31	53	20.198,00	Seminativo	19.149,00	Interesse generale "F" - Parco Urbano						3.c
02/08/2011	31	54	32,00	Fabb. Rurale	32,00	Interesse generale "F" - Parco Urbano						3,c
02/08/2011	31	58	6.444,00	Seminativo	5.448,00	Interesse generale "F" - Parco Urbano						3.c
02/08/2011	32	20	4.410,00	Seminativo	2.079,00	Interesse generale "F" - Parco Urbano (per la maggior parte) - Attrezzature Turistico-Ricettive (per la rimanente parte)						3.c
02/08/2011	32	33	880,00	Seminativo	143,00	Interesse generale "F" - Parco Urbano						3.c
02/08/2011	45	65	48.500,00	Seminativo	1.045,00	Interesse generale "F" - Parco Urbano						3.c
02/08/2011	45	87	219.360,00	Pascolo	142,00	Interesse generale "F" - Parco Urbano	142,00	02/08/2026	Vincolo scaduto dal 02/08/2021		Vincolo scaduto dal 02/08/2016	3.c
19/08/2011	177	1534	63.740,00	Pascolo	2.896,00	Interesse generale "F" - Area attrezzata per la fruizione del mare (per la maggior parte) -Viabilità principale (per la rimanente parte)	2.896,00	19/08/2026	Vincolo scaduto dal 02/08/2021		Vincolo scaduto dal 19/08/2016	3.d

*Art. 10 comma 1 "… È inoltre vietata per dieci anni, sui predetti soprassuoli, la realizzazione di edifici nonché di strutture e infrastrutture finalizzate ad insediamenti civili ed attività produttive, fatti salvi i casi in cui detta realizzazione sia stata prevista in data precedente l'incendio dagli strumenti urbanistici vigenti a tale data …"

PERIMETRAZIONE AREE PERCORSE DAL FUOCO						AREE PERCORSE DAL FUOCO VINCOLATE AI SENSI DELL'ART. 10 LEGGE 353/2000, modificato con la Legge N. 350/2003						
Data incendio	**Foglio di Mappa**	**Particella**	**Superficie Catastale "mq."**	**Qualità catastale**	**Superficie percorsa dal fuoco "mq."**	**Previsione del P.R.G. vigente dell'area percorsa dal fuoco**	**Superficie oggetto di vincolo "mq."**	**Divieto variazione destinazione** **boschi e pascoli 15 anni**	**Divieto costruzione edifici civili e attività produttive** * **boschi e pascoli 10 anni**	**Divieto di pascolo e caccia** **boschi 10 anni**	**Divieto rimboschimento e ingegneria ambientale** **boschi e pascoli 5 anni**	**Tavola di riferimento "Catasto incendi anno 2011"**
02/09/2011	11	64	1.170,00 10.000,00	Pascolo Seminativo	1.318,00	"E1" Attività agricola	1.170,00	02/09/2026	Vincolo scaduto dal 02/09/2021		Vincolo scaduto dal 02/09/2016	3.e
02/09/2011	11	66	1.900,00 5.880,00	Vigneto Vign Ulivet	4.523,00	"E1" Attività agricola						3.e
02/09/2011	11	67	32.220,00	Pascolo	30.637,00	_Boschi, fasce forestali e rimboschimento (per la maggior parte) _"E1" Attività agricola (per la rimanente parte)	**Bosco** 19.340,00 **Pascolo** 11.297,00	02/09/2026	Vincolo scaduto dal 02/09/2021	Vincolo scaduto dal 02/09/2021	Vincolo scaduto dal 02/09/2016	3.e
02/09/2011	11	86	9.230,00	Pascolo	1.413,00	_"E1" Attività agricola (per la maggior parte), _Boschi, fasce forestali e rimboschimento (per la rimanente parte)	1.413,00	02/09/2026	Vincolo scaduto dal 02/09/2021	Vincolo scaduto dal 02/09/2021	Vincolo scaduto dal 02/09/2016	3.e
02/09/2011	11	87	31.910,00	Pascolo	31.754,00	_Boschi, fasce forestali e rimboschimento (per la maggior parte) _"E1" Attività agricola (per la rimanente parte)	**Bosco** 31.457,00 **Pascolo** 297,0 0	02/09/2026	Vincolo scaduto dal 02/09/2021	Vincolo scaduto dal 02/09/2021	Vincolo scaduto dal 02/09/2016	3.e
02/09/2011	11	116	12.900,00 7.710,00	Vigneto Vign Ulivet	697,00	"E1" Attività agricola						3.e
02/09/2011	11	118	1.700,00 7.400,00	Uliveto Pascolo	1.203,00	"E1" Attività agricola	1.203,00	02/09/2026	Vincolo scaduto dal 02/09/2021		Vincolo scaduto dal 02/09/2016	3.e

*Art. 10 comma 1 "… È inoltre vietata per dieci anni, sui predetti soprassuoli, la realizzazione di edifici nonché di strutture e infrastrutture finalizzate ad insediamenti civili ed attività produttive, fatti salvi i casi in cui detta realizzazione sia stata prevista in data precedente l'incendio dagli strumenti urbanistici vigenti a tale data …"

PERIMETRAZIONE AREE PERCORSE DAL FUOCO						AREE PERCORSE DAL FUOCO VINCOLATE AI SENSI DELL'ART. 10 LEGGE 353/2000, modificato con la Legge N. 350/2003						
Data incendio	Foglio di Mappa	Particella	Superficie Catastale "mq."	Qualità catastale	Superficie percorsa dal fuoco "mq."	Previsione del P.R.G. vigente dell'area percorsa dal fuoco	Superficie oggetto di vincolo "mq."	Divieto variazione destinazione boschi e pascoli 15 anni	Divieto costruzione edifici civili e attività produttive * boschi e pascoli 10 anni	Divieto di pascolo e caccia boschi 10 anni	Divieto rimboschimento e ingegneria ambientale boschi e pascoli 5 anni	Tavola di riferimento "Catasto incendi anno 2011"
02/09/2011	11	125	12.590,00	Vign Ulivet	6.535,00	_Boschi, fasce forestali e rimboschimento (per la maggior parte) _"E1" Attività agricola (per la rimanente parte)	6.535,00	02/09/2026	Vincolo scaduto dal 02/09/2021	Vincolo scaduto dal 02/09/2021	Vincolo scaduto dal 02/09/2016	3.e
02/09/2011	11	126	10.190,00	Pascolo	1.206,00	_"E1" Attività agricola (per la maggior parte), _Boschi, fasce forestali e rimboschimento (per la rimanente parte)	1.206,00	02/09/2026	Vincolo scaduto dal 02/09/2021	Vincolo scaduto dal 02/09/2021	Vincolo scaduto dal 02/09/2016	3.e
02/09/2011	11	158	3.800,00 2.140,00	Vigneto Vign Ulivet	2.465,00	"E1" Attività agricola						3.e
02/09/2011	11	159	1.400,00 3.980,00	Uliveto Vign Ulivet	1.473,00	"E1" Attività agricola						3.e
02/09/2011	11	161	100,00 3.120,00	Uliveto Pascolo	1.698,00	"E1" Attività agricola	1.698,00	02/09/2026	Vincolo scaduto dal 02/09/2021		Vincolo scaduto dal 02/09/2016	3.e
02/09/2011	12	180	400,00	Vign Ulivet	400,00	"E1" Attività agricola						3.e
02/09/2011	12	253	2.990,00	Semin Arbor	2.990,00	"E1" Attività agricola						3.e
02/09/2011	12	254	5.950,00	Semin Arbor	5.950,00	"E1" Attività agricola						3.e
02/09/2011	12	255	2.150,00	Vigneto	2.150,00	"E1" Attività agricola						3.e
02/09/2011	12	256	1.720,00	Seminativo	1.712,00	"E1" Attività agricola						3.e
02/09/2011	12	257	3.150,00	Uliveto	112,00	"E1" Attività agricola						3.e
02/09/2011	12	258	910,00	Incolt Prod	834,00	"E1" Attività agricola						3.e

*Art. 10 comma 1 "… È inoltre vietata per dieci anni, sui predetti soprassuoli, la realizzazione di edifici nonché di strutture e infrastrutture finalizzate ad insediamenti civili ed attività produttive, fatti salvi i casi in cui detta realizzazione sia stata prevista in data precedente l'incendio dagli strumenti urbanistici vigenti a tale data …"

PERIMETRAZIONE AREE PERCORSE DAL FUOCO						AREE PERCORSE DAL FUOCO VINCOLATE AI SENSI DELL'ART. 10 LEGGE 353/2000, modificato con la Legge N. 350/2003						
Data incendio	Foglio di Mappa	Particella	Superficie Catastale "mq."	Qualità catastale	Superficie percorsa dal fuoco "mq."	Previsione del P.R.G. vigente dell'area percorsa dal fuoco	Superficie oggetto di vincolo "mq."	Divieto variazione destinazione boschi e pascoli 15 anni	Divieto costruzione edifici civili e attività produttive * boschi e pascoli 10 anni	Divieto di pascolo e caccia boschi 10 anni	Divieto rimboschimento e ingegneria ambientale boschi e pascoli 5 anni	Tavola di riferimento "Catasto incendi anno 2011"
02/09/2011	12	259	860,00	Incolt Prod	813,00	"E1" Attività agricola						3.e
02/09/2011	12	260	2.950,00	Incolt Prod	2.940,00	"E1" Attività agricola						3.e
02/09/2011	12	267	1.050,00	Incolt Prod	1.050,00	"E1" Attività agricola						3.e
02/09/2011	12	268	1.270,00	Incolt Prod	1.270,00	"E1" Attività agricola						3.e
02/09/2011	12	269	350,00	Incolt Prod	350,00	"E1" Attività agricola						3.e
02/09/2011	12	270	2.540,00	Uliveto	382,00	"E1" Attività agricola						3.e
02/09/2011	12	274	860,00	Pascolo	443,00	"E1" Attività agricola	443,00	02/09/2026	Vincolo scaduto dal 02/09/2021		Vincolo scaduto dal 02/09/2016	3.e
02/09/2011	12	275	3.980,00	Pascolo	3.825,00	"E1" Attività agricola	3.825,00	02/09/2026	Vincolo scaduto dal 02/09/2021		Vincolo scaduto dal 02/09/2016	3.e
02/09/2011	12	276	930,00	Pascolo Arb	898,00	"E1" Attività agricola	898,00	02/09/2026	Vincolo scaduto dal 02/09/2021		Vincolo scaduto dal 02/09/2016	3.e
02/09/2011	12	277	1.340,00	Uliveto	1.340,00	"E1" Attività agricola						3.e
02/09/2011	12	278	300,00	Uliveto	300,00	"E1" Attività agricola						3.e
02/09/2011	12	279	2.090,00	Uliveto	1.959,00	"E1" Attività agricola						3.e
02/09/2011	12	280	4.800,00	Uliveto	4.422,00	"E1" Attività agricola						3.e
02/09/2011	12	281	1.670,00	Incolt Prod	1.604,00	"E1" Attività agricola						3.e
02/09/2011	12	282	1.760,00	Incolt Prod	1.680,00	"E1" Attività agricola						3.e

*Art. 10 comma 1 "… È inoltre vietata per dieci anni, sui predetti soprassuoli, la realizzazione di edifici nonché di strutture e infrastrutture finalizzate ad insediamenti civili ed attività produttive, fatti salvi i casi in cui detta realizzazione sia stata prevista in data precedente l'incendio dagli strumenti urbanistici vigenti a tale data …"

PERIMETRAZIONE AREE PERCORSE DAL FUOCO						AREE PERCORSE DAL FUOCO VINCOLATE AI SENSI DELL'ART. 10 LEGGE 353/2000, modificato con la Legge N. 350/2003						
Data incendio	Foglio di Mappa	Particella	Superficie Catastale "mq."	Qualità catastale	Superficie percorsa dal fuoco "mq."	Previsione del P.R.G. vigente dell'area percorsa dal fuoco	Superficie oggetto di vincolo "mq."	Divieto variazione destinazione boschi e pascoli 15 anni	Divieto costruzione edifici civili e attività produttive * boschi e pascoli 10 anni	Divieto di pascolo e caccia boschi 10 anni	Divieto rimboschimento e ingegneria ambientale boschi e pascoli 5 anni	Tavola di riferimento "Catasto incendi anno 2011"
02/09/2011	12	283	10.680,00	Pascolo Arb	9.914,00	E1" Attività agricola	9.914,00	02/09/2026	Vincolo scaduto dal 02/09/2021		Vincolo scaduto dal 02/09/2016	3.e
02/09/2011	12	289	4.900,00 940,00	Uliveto Seminativo	78,00	E1" Attività agricola						3.e
02/09/2011	12	290	4.330,00	Incolt Prod	3.879,00	E1" Attività agricola						3.e
02/09/2011	12	293	6.280,00	Vigneto	656,00	E1" Attività agricola						3.e
02/09/2011	12	294	3.410,00	Vigneto	3.006,00	E1" Attività agricola						3.e
02/09/2011	12	295	8.220,00	Vigneto	213,00	E1" Attività agricola						3.e
02/09/2011	12	296	1.990,00	Pascolo Arb	1.990,00	E1" Attività agricola	1.990,00	02/09/2026	Vincolo scaduto dal 02/09/2021		Vincolo scaduto dal 02/09/2016	3.e
02/09/2011	12	303	600,00	Pascolo	43,00	E1" Attività agricola	43,00	02/09/2026	Vincolo scaduto dal 02/09/2021		Vincolo scaduto dal 02/09/2016	3.e
02/09/2011	12	317	400,00	Vign Ulivet	400,00	E1" Attività agricola						3.e
02/09/2011	12	326	4.170,00	Incolt Prod	3.743,00	E1" Attività agricola						3.e
02/09/2011	12	333	7.480,00	Semin Arbor	7.394,00	E1" Attività agricola						3.e
02/09/2011	12	373	2.640,00	Uliveto	1.111,00	E1" Attività agricola						3.e
02/09/2011	12	374	800,00	Uliveto	596,00	E1" Attività agricola						3.e
02/09/2011	19	1	5.890,00	Pascolo Arb	5.890,00	E1" Attività agricola	5.890,00	02/09/2026	Vincolo scaduto dal 02/09/2021		Vincolo scaduto dal 02/09/2016	3.e
02/09/2011	19	2	3.700,00	Uliveto	3.610,00	E1" Attività agricola						3.e
02/09/2011	19	3	3.640,00	Uliveto	1.989,00	E1" Attività agricola						3.e

*Art. 10 comma 1 "… È inoltre vietata per dieci anni, sui predetti soprassuoli, la realizzazione di edifici nonché di strutture e infrastrutture finalizzate ad insediamenti civili ed attività produttive, fatti salvi i casi in cui detta realizzazione sia stata prevista in data precedente l'incendio dagli strumenti urbanistici vigenti a tale data …"

PERIMETRAZIONE AREE PERCORSE DAL FUOCO						AREE PERCORSE DAL FUOCO VINCOLATE AI SENSI DELL'ART. 10 LEGGE 353/2000, modificato con la Legge N. 350/2003						
Data incendio	**Foglio di Mappa**	**Particella**	**Superficie Catastale "mq."**	**Qualità catastale**	**Superficie percorsa dal fuoco "mq."**	**Previsione del P.R.G. vigente dell'area percorsa dal fuoco**	**Superficie oggetto di vincolo "mq."**	**Divieto variazione destinazione** **boschi e pascoli 15 anni**	**Divieto costruzione edifici civili e attività produttive** * **boschi e pascoli 10 anni**	**Divieto di pascolo e caccia** **boschi 10 anni**	**Divieto rimboschimento e ingegneria ambientale** **boschi e pascoli 5 anni**	**Tavola di riferimento "Catasto incendi anno 2011"**
02/09/2011	19	4	1.180,00	Seminativo	583,00	"E1" Attività agricola						3.e
02/09/2011	19	5	2.420,00	Uliveto	1.102,00	"E1" Attività agricola						3.e
02/09/2011	19	6	2.720,00	Uliveto	1.098,00	"E1" Attività agricola						3.e
02/09/2011	19	7	2.770,00	Vign Ulivet	695,00	"E1" Attività agricola						3.e
02/09/2011	19	8	1.470,00	Vign Ulivet	32,00	"E1" Attività agricola						3.e
02/09/2011	19	9	150,00	Uliveto	34,00	"E1" Attività agricola						3.e
02/09/2011	19	11	Soppresso. La soppressione ha originato i seguenti immobili: - foglio di mappa n. 19, particelle nn. 496-497.									3.e
02/09/2011	19	12	600,00	Uliveto	600,00	"E1" Attività agricola						3.e
02/09/2011	19	13	1.100,00	Uliveto	59,00	"E1" Attività agricola						3.e
02/09/2011	19	14	1.890,00	Semin Arbor	148,00	"E1" Attività agricola						3.e
02/09/2011	19	15	8.850,00	Vign Ulivet	953,00	"E1" Attività agricola						3.e
02/09/2011	19	69	3.150,00	Uliveto	1.133,00	_"E1" Attività agricola (per la maggior parte), _Boschi, fasce forestali e rimboschimento (per la rimanente parte)	55,00	02/09/2026	Vincolo scaduto dal 02/09/2021	Vincolo scaduto dal 02/09/2021	Vincolo scaduto dal 02/09/2016	3.e

*Art. 10 comma 1 "… È inoltre vietata per dieci anni, sui predetti soprassuoli, la realizzazione di edifici nonché di strutture e infrastrutture finalizzate ad insediamenti civili ed attività produttive, fatti salvi i casi in cui detta realizzazione sia stata prevista in data precedente l'incendio dagli strumenti urbanistici vigenti a tale data …"

PERIMETRAZIONE AREE PERCORSE DAL FUOCO						AREE PERCORSE DAL FUOCO VINCOLATE AI SENSI DELL'ART. 10 LEGGE 353/2000, modificato con la Legge N. 350/2003						
Data incendio	**Foglio di Mappa**	**Particella**	**Superficie Catastale "mq."**	**Qualità catastale**	**Superficie percorsa dal fuoco "mq."**	**Previsione del P.R.G. vigente dell'area percorsa dal fuoco**	**Superficie oggetto di vincolo "mq."**	**Divieto variazione destinazione** **boschi e pascoli 15 anni**	**Divieto costruzione edifici civili e attività produttive** * **boschi e pascoli 10 anni**	**Divieto di pascolo e caccia** **boschi 10 anni**	**Divieto rimboschimento e ingegneria ambientale** **boschi e pascoli 5 anni**	**Tavola di riferimento "Catasto incendi anno 2011"**
02/09/2011	19	71	1.430,00	Pascolo	732,00	_"E1" Attività agricola (per la maggior parte), _Boschi, fasce forestali e rimboschimento (per la rimanente parte)	**Bosco** 305,00 **Pascolo** 427,00	02/09/2026	Vincolo scaduto dal 02/09/2021	Vincolo scaduto dal 02/09/2021	Vincolo scaduto dal 02/09/2016	3.e
02/09/2011	19	201	300,00	Uliveto	300,00	"E1" Attività agricola						3.e
02/09/2011	19	313	290,00	Pascolo Arb	290,00	_"E1" Attività agricola (per la maggior parte), _Boschi, fasce forestali e rimboschimento (per la rimanente parte)	**Bosco** 11,00 **Pascolo** 279,00	02/09/2026	Vincolo scaduto dal 02/09/2021	Vincolo scaduto dal 02/09/2021	Vincolo scaduto dal 02/09/2016	3.e
02/09/2011	19	314	1.310,00	Mandorleto	335,00	"E1" Attività agricola						3.e
02/09/2011	19	353	2.370,00	Pascolo	2.370,00	"E1" Attività agricola	2.370,00	02/09/2026	Vincolo scaduto dal 02/09/2021		Vincolo scaduto dal 02/09/2016	3.e
02/09/2011	19	367	430,00	Pascolo Arb	430,00	_"E1" Attività agricola (per la maggior parte), _Boschi, fasce forestali e rimboschimento (per la rimanente parte)	**Bosco** 8,00 **Pascolo** 422,00	02/09/2026	Vincolo scaduto dal 02/09/2021	Vincolo scaduto dal 02/09/2021	Vincolo scaduto dal 02/09/2016	3.e
02/09/2011	19	368	290,00	Pascolo Arb	290,00	"E1" Attività agricola	290,00	02/09/2026	Vincolo scaduto dal 02/09/2021		Vincolo scaduto dal 02/09/2016	3.e
02/09/2011	19	369	1.120,00	Pascolo Arb	1.120,00	"E1" Attività agricola	1.120,00	02/09/2026	Vincolo scaduto dal 02/09/2021		Vincolo scaduto dal 02/09/2016	3.e
02/09/2011	19	383	1.340,00	Uliveto	31,00	"E1" Attività agricola						3.e
02/09/2011	19	400	1.000,00	Uliveto	9,00	"E1" Attività agricola						3.e
02/09/2011	19	402	860,00	Uliveto	12,00	"E1" Attività agricola						3.e
02/09/2011	19	496 ex 11	6.037,00	Uliveto	1.381,00	"E1" Attività agricola						3.e

*Art. 10 comma 1 "… È inoltre vietata per dieci anni, sui predetti soprassuoli, la realizzazione di edifici nonché di strutture e infrastrutture finalizzate ad insediamenti civili ed attività produttive, fatti salvi i casi in cui detta realizzazione sia stata prevista in data precedente l'incendio dagli strumenti urbanistici vigenti a tale data …"

Revisione catasto dei soprassuoli percorsi dal fuoco
anno 2012, approvato con Delibera di G.M. n. 425 del 12.11.2013.

PERIMETRAZIONE AREE PERCORSE DAL FUOCO						AREE PERCORSE DAL FUOCO VINCOLATE AI SENSI DELL'ART. 10 LEGGE 353/2000, modificato con la Legge N. 350/2003						
Data incendio	**Foglio di Mappa**	**Particella**	**Superficie Catastale "mq."**	**Qualità catastale**	**Superficie percorsa dal fuoco "mq."**	**Previsione del P.R.G. vigente dell'area percorsa dal fuoco**	**Superficie oggetto di vincolo "mq."**	**Divieto variazione destinazione** **boschi e pascoli** **15 anni**	**Divieto costruzione edifici civili e attività produttive** ***** **boschi e pascoli** **10 anni**	**Divieto di pascolo e caccia** **boschi** **10 anni**	**Divieto rimboschimento e ingegneria ambientale** **boschi e pascoli** **5 anni**	**Tavola di riferimento "Catasto incendi anno 2012"**
16/06/2012	34	376	70,00	Seminativo	70,00	– "B2" di completamento (in parte) – Viabilità principale (per la rimanente parte)						3.a
16/06/2012	34	380	85,00	Vigneto	85,00	– "B2" di completamento						3.a
16/06/2012	34	870	380,00	Orto	380,00	– "B2" di completamento						3.a
16/06/2012	34	977	2.877,00	Vigneto	2.877,00	– Parcheggi (in parte) – Interesse comune,attrezzature culturali ed amministrative (in parte) – Viabilità principale (per la rimanente parte)						3.a
16/06/2012	34	978	2.603,00	Vigneto	2.603,00	– "B2" di completamento (in parte) – Parcheggi (in parte) – Viabilità principale (per la rimanente parte)						3.a
16/06/2012	34	979	2.068,00	Vigneto	2.068,00	– "B2" di completamento (per la maggior parte) – Viabilità principale (per la rimanente parte)						3.a

* Art. 10 comma 1 "*…E' inoltre vietata per dieci anni, sui predetti soprassuoli, la realizzazione di edifici nonché di strutture e infrastrutture finalizzate ad insediamenti civili ed attività produttive, fatti salvi i casi in cui detta realizzazione sia stata prevista in data precedente l'incendio dagli strumenti urbanistici vigenti a tale data…*"

PERIMETRAZIONE AREE PERCORSE DAL FUOCO						AREE PERCORSE DAL FUOCO VINCOLATE AI SENSI DELL'ART. 10 LEGGE 353/2000, modificato con la Legge N. 350/2003						
Data incendio	**Foglio di Mappa**	**Particella**	**Superficie Catastale "mq."**	**Qualità catastale**	**Superficie percorsa dal fuoco "mq."**	**Previsione del P.R.G. vigente dell'area percorsa dal fuoco**	**Superficie oggetto di vincolo "mq."**	**Divieto variazione destinazione** **boschi e pascoli** **15 anni**	**Divieto costruzione edifici civili e attività produttive** * **boschi e pascoli** **10 anni**	**Divieto di pascolo e caccia** **boschi** **10 anni**	**Divieto rimboschimento e ingegneria ambientale** **boschi e pascoli** **5 anni**	**Tavola di riferimento "Catasto incendi anno 2012"**
16/06/2012	34	980	2.172,00	Vigneto	2.172,00	– "B2" di completamento (in parte) – Viabilità principale (per la rimanente parte)						3.a
16/06/2012	34	981	292,00	Vigneto	21,00	– "B2" di completamento						3.a
23/06/2012	177	239	900,00	Vigneto	739,00	– Parcheggi (in parte) – "C3" residenziali-alberghieri (per la rimanente parte)						3.b
23/06/2012	177	279	5.710,00	Pascolo	2.814,00	– Interesse generale "F", Area attrezzata per la fruizione del mare (maggior parte) – Viabilità principale (rimanente parte)	2.814,00	23/06/2027	Vincolo scaduto dal 23/06/2022		Vincolo scaduto dal 23/06/2017	3.b
23/06/2012	177	280	19.046,00	Incolt. Ster.	1.864,00	– Interesse generale "F", Area attrezzata per la fruizione del mare						3.b
23/06/2012	177	297	890,00	Vigneto	569,00	– Parcheggi (in parte) – "C3" residenziali-alberghieri (per la rimanente parte)						3.b
23/06/2012	177	806	3.298,00	Pascolo	2.108,00	– Interesse generale "F", Area attrezzata per la fruizione del mare (per la maggior parte) – Parcheggi (in parte) – Viabilità principale (rimanente parte)	2.108,00	23/06/2027	Vincolo scaduto dal 23/06/2022		Vincolo scaduto dal 23/06/2017	3.b
23/06/2012	177	808	5.508,00	Pascolo	2.434,00	– Interesse generale "F", Area attrezzata per la fruizione del mare	2.434,00	23/06/2027	Vincolo scaduto dal 23/06/2022		Vincolo scaduto dal 23/06/2017	3.b

* Art. 10 comma 1 "*…E' inoltre vietata per dieci anni, sui predetti soprassuoli, la realizzazione di edifici nonché di strutture e infrastrutture finalizzate ad insediamenti civili ed attività produttive, fatti salvi i casi in cui detta realizzazione sia stata prevista in data precedente l'incendio dagli strumenti urbanistici vigenti a tale data…*"

PERIMETRAZIONE AREE PERCORSE DAL FUOCO						AREE PERCORSE DAL FUOCO VINCOLATE AI SENSI DELL'ART. 10 LEGGE 353/2000, modificato con la Legge N. 350/2003						
Data incendio	**Foglio di Mappa**	**Particella**	**Superficie Catastale "mq."**	**Qualità catastale**	**Superficie percorsa dal fuoco "mq."**	**Previsione del P.R.G. vigente dell'area percorsa dal fuoco**	**Superficie oggetto di vincolo "mq."**	**Divieto variazione destinazione** **boschi e pascoli 15 anni**	**Divieto costruzione edifici civili e attività produttive** * **boschi e pascoli 10 anni**	**Divieto di pascolo e caccia** **boschi 10 anni**	**Divieto rimboschimento e ingegneria ambientale** **boschi e pascoli 5 anni**	**Tavola di riferimento "Catasto incendi anno 2012"**
23/06/2012	177	1114	850,00	Vigneto	445,00	– "C3" residenziali-alberghieri						3.b
23/06/2012	177	1115	840,00	Vigneto	457,00	– "C3 residenziali-alberghieri (per la maggior parte) – Interesse generale "F", Area attrezzata per la fruizione del mare (per la rimanente parte)						3.b
23/06/2012	177	1116	845,00	Vigneto	768,00	– "C3" residenziali-alberghieri						3.b
23/06/2012	177	1117	855,00	Vigneto	258,00	– "C3 residenziali-alberghieri (per la maggior parte) – Interesse generale "F", Area attrezzata per la fruizione del mare (piccola parte) – "C2" di espansione (per la rimanente parte)						3.b
23/06/2012	177	1150	1.978,00	Seminativo	758,00	– Zona normata da piani di lottizzazione						3.b
23/06/2012	177	1264	3.231,00	Seminativo	3.135,00	– Zona normata da piani di lottizzazione (per la maggior parte) – Interesse generale "F", Area attrezzata per la fruizione del mare (per la rimanente parte)						3.b

* Art. 10 comma 1 "*…E' inoltre vietata per dieci anni, sui predetti soprassuoli, la realizzazione di edifici nonché di strutture e infrastrutture finalizzate ad insediamenti civili ed attività produttive, fatti salvi i casi in cui detta realizzazione sia stata prevista in data precedente l'incendio dagli strumenti urbanistici vigenti a tale data…*"

PERIMETRAZIONE AREE PERCORSE DAL FUOCO						AREE PERCORSE DAL FUOCO VINCOLATE AI SENSI DELL'ART. 10 LEGGE 353/2000, modificato con la Legge N. 350/2003						
Data incendio	**Foglio di Mappa**	**Particella**	**Superficie Catastale "mq."**	**Qualità catastale**	**Superficie percorsa dal fuoco "mq."**	**Previsione del P.R.G. vigente dell'area percorsa dal fuoco**	**Superficie oggetto di vincolo "mq."**	**Divieto variazione destinazione** **boschi e pascoli** **15 anni**	**Divieto costruzione edifici civili e attività produttive** ***** **boschi e pascoli** **10 anni**	**Divieto di pascolo e caccia** **boschi** **10 anni**	**Divieto rimboschimento e ingegneria ambientale** **boschi e pascoli** **5 anni**	**Tavola di riferimento "Catasto incendi anno 2012"**
23/06/2012	177	1484	1.998,00	Ente Urbano	1,00	– Interesse generale "F", Area attrezzata per la fruizione del mare						3.b
23/06/2012	177	1485	3.402,00	Pascolo	1.921,00	– Interesse generale "F", Area attrezzata per la fruizione del mare	1.921,00	23/06/2027	Vincolo scaduto dal 23/06/2022		Vincolo scaduto dal 23/06/2017	3.b
23/06/2012	177	1536	4.675,00	Pascolo	1.804,00	– Interesse generale "F", Area attrezzata per la fruizione del mare (per la maggior parte) – Viabilità principale (per la rimanente parte)	1.804,00	23/06/2027	Vincolo scaduto dal 23/06/2022			3.b
23/06/2012	177	1537	625,00	Pascolo	347,00	– Viabilità principale	347,00	23/06/2027	Vincolo scaduto dal 23/06/2022		Vincolo scaduto dal 23/06/2017	3.b
23/06/2012	177	1538	3.920,00	Pascolo	658,00	– Viabilità principale (per la maggior parte) – Interesse generale "F", Area attrezzata per la fruizione del mare (per la rimanente parte)	658,00	23/06/2027	Vincolo scaduto dal 23/06/2022		Vincolo scaduto dal 23/06/2017	3.b
23/06/2012	177	1539	1.180,00	Pascolo	42,00	– Viabilità principale	42,00	23/06/2027	Vincolo scaduto dal 23/06/2022		Vincolo scaduto dal 23/06/2017	3.b
23/06/2012	177	1595 sub. 18		In corso di costruz.	67,00	– "C2 di espansione (in parte) – Interesse generale "F", Area attrezzata per la fruizione del mare (per la rimanente parte)					Vincolo scaduto dal 23/06/2017	3.b

* Art. 10 comma 1 "*…E' inoltre vietata per dieci anni, sui predetti soprassuoli, la realizzazione di edifici nonché di strutture e infrastrutture finalizzate ad insediamenti civili ed attività produttive, fatti salvi i casi in cui detta realizzazione sia stata prevista in data precedente l'incendio dagli strumenti urbanistici vigenti a tale data…*"

PERIMETRAZIONE AREE PERCORSE DAL FUOCO						AREE PERCORSE DAL FUOCO VINCOLATE AI SENSI DELL'ART. 10 LEGGE 353/2000, modificato con la Legge N. 350/2003						
Data incendio	**Foglio di Mappa**	**Particella**	**Superficie Catastale "mq."**	**Qualità catastale**	**Superficie percorsa dal fuoco "mq."**	**Previsione del P.R.G. vigente dell'area percorsa dal fuoco**	**Superficie oggetto di vincolo "mq."**	**Divieto variazione destinazione** **boschi e pascoli** **15 anni**	**Divieto costruzione edifici civili e attività produttive** ***** **boschi e pascoli** **10 anni**	**Divieto di pascolo e caccia** **boschi** **10 anni**	**Divieto rimboschimento e ingegneria ambientale** **boschi e pascoli** **5 anni**	**Tavola di riferimento "Catasto incendi anno 2012"**
25/06/2012	45	66	47.530,00	Seminativo	743,00	– Interesse generale "F", Parco Urbano – Boschi, fasce forestali e rimboschimento	743,00	25/06/2027	Vincolo scaduto dal 25/06/2022	Vincolo scaduto dal 25/06/2022	Vincolo scaduto dal 25/06/2017	3.c
26/06/2012	177	76	1.460,00	Incolt.Prod.	165,00	– Interesse generale "F", Centro congressi						3.d
26/06/2012	177	77	1.170,00	Incolt.Prod.	426,00	– Interesse generale "F", Centro congressi						3.d
26/06/2012	177	78	510,00	Incolt.Prod.	437,00	– Interesse generale "F", Centro congressi						3.d
26/06/2012	177	79	970,00	Vigneto	72,00	– Interesse generale "F", Centro congressi						3.d
26/06/2012	177	317	380,00	Incolt.Prod.	120,00	– Interesse generale "F", Centro congressi						3.d
26/06/2012	177	318	310,00	Incolt.Prod.	148,00	– Interesse generale "F", Centro congressi						3.d
26/06/2012	177	325	7.120,00	Canneto	1,00	– Interesse generale "F", Centro congressi						3.d

* Art. 10 comma 1 "*…E' inoltre vietata per dieci anni, sui predetti soprassuoli, la realizzazione di edifici nonché di strutture e infrastrutture finalizzate ad insediamenti civili ed attività produttive, fatti salvi i casi in cui detta realizzazione sia stata prevista in data precedente l'incendio dagli strumenti urbanistici vigenti a tale data…*"

PERIMETRAZIONE AREE PERCORSE DAL FUOCO						AREE PERCORSE DAL FUOCO VINCOLATE AI SENSI DELL'ART. 10 LEGGE 353/2000, modificato con la Legge N. 350/2003						
Data incendio	**Foglio di Mappa**	**Particella**	**Superficie Catastale "mq."**	**Qualità catastale**	**Superficie percorsa dal fuoco "mq."**	**Previsione del P.R.G. vigente dell'area percorsa dal fuoco**	**Superficie oggetto di vincolo "mq."**	**Divieto variazione destinazione** **boschi e pascoli** **15 anni**	**Divieto costruzione edifici civili e attività produttive** * **boschi e pascoli** **10 anni**	**Divieto di pascolo e caccia** **boschi** **10 anni**	**Divieto rimboschimento e ingegneria ambientale** **boschi e pascoli** **5 anni**	**Tavola di riferimento "Catasto incendi anno 2012"**
26/06/2012	178	1	66.650,00	Canneto	22.321,00	– Interesse generale "F", Centro congressi (per la maggior parte) – "C2" di espansione (in parte) – Viabilità principale (in parte) – Interesse generale "F", Complessi ricettivi all'aria aperta (per la rimanente piccola parte)						3.d
26/06/2012	178	22	2.340,00	Incolt.Prod.	962,00	– "C2" di espansione (per la maggior parte) – Viabilità principale (per la rimanente parte)						3.d
26/06/2012	178	62	40,00	Fabb. Rurale	40,00	– Interesse generale "F", Centro congressi						3.d
26/06/2012	178	109	2.300,00	Incolt.Prod.	1.069,00	– "C2" di espansione (in parte) – Viabilità principale (per la rimanente parte)						3.d
31/07/2012	168	222	44.420,00	Ente Urbano	347,00	– Area di preriserva "B" Foce del fiume Belice e dune limitrofe						3.e
31/07/2012	168	242	5.100,00	Pascolo	2.484,00	– Area di preriserva "B" Foce del fiume Belice e dune limitrofe	2.484,00	31/07/2027	Vincolo scaduto dal 31/07/2022		Vincolo scaduto dal 31/07/2017	3.e

* Art. 10 comma 1 "*…E' inoltre vietata per dieci anni, sui predetti soprassuoli, la realizzazione di edifici nonché di strutture e infrastrutture finalizzate ad insediamenti civili ed attività produttive, fatti salvi i casi in cui detta realizzazione sia stata prevista in data precedente l'incendio dagli strumenti urbanistici vigenti a tale data…*"

PERIMETRAZIONE AREE PERCORSE DAL FUOCO						AREE PERCORSE DAL FUOCO VINCOLATE AI SENSI DELL'ART. 10 LEGGE 353/2000, modificato con la Legge N. 350/2003						
Data incendio	**Foglio di Mappa**	**Particella**	**Superficie Catastale "mq."**	**Qualità catastale**	**Superficie percorsa dal fuoco "mq."**	**Previsione del P.R.G. vigente dell'area percorsa dal fuoco**	**Superficie oggetto di vincolo "mq."**	**Divieto variazione destinazione** **boschi e pascoli** **15 anni**	**Divieto costruzione edifici civili e attività produttive** ***** **boschi e pascoli** **10 anni**	**Divieto di pascolo e caccia** **boschi** **10 anni**	**Divieto rimboschimento e ingegneria ambientale** **boschi e pascoli** **5 anni**	**Tavola di riferimento "Catasto incendi anno 2012"**
31/07/2012	168	243	9.150,00	Pascolo	3.035,00	– Area di preriserva "B" Foce del fiume Belice e dune limitrofe	3.035,00	31/07/2027	Vincolo scaduto dal 31/07/2022		Vincolo scaduto dal 31/07/2017	3.e
31/07/2012	168	558	16.800,00	Seminativo	58,00	– "E1" Attività agricola					Vincolo scaduto dal 31/07/2017	3.e
31/07/2012	168	559	12.160,00	Pascolo	3.231,00	– Area di preriserva "B" Foce del fiume Belice e dune limitrofe (per la maggior parte) – "E1" Attività agricola (per la rimanente piccola parte)	3.231,00	31/07/2027	Vincolo scaduto dal 31/07/2022		Vincolo scaduto dal 31/07/2017	3.e
31/07/2012	168	562	4.645,00 475,00	Seminativo Pascolo Arb.	4.637,00	– "E1" Attività agricola	4.637,00	31/07/2027	Vincolo scaduto dal 31/07/2022		Vincolo scaduto dal 31/07/2017	3.e
31/07/2012	168	580	3.520,00	Seminativo	1.000,00	– "E1" Attività agricola					Vincolo scaduto dal 31/07/2017	3.e
31/07/2012	168	589	159.000,00	Pascolo	155.045,00	– Area di preriserva "B" Foce del fiume Belice e dune limitrofe (per la maggior parte) – "E1" Attività agricola (per la rimanente piccola parte)	155.045,00	31/07/2027	Vincolo scaduto dal 31/07/2022		Vincolo scaduto dal 31/07/2017	3.e

* Art. 10 comma 1 "*…E' inoltre vietata per dieci anni, sui predetti soprassuoli, la realizzazione di edifici nonché di strutture e infrastrutture finalizzate ad insediamenti civili ed attività produttive, fatti salvi i casi in cui detta realizzazione sia stata prevista in data precedente l'incendio dagli strumenti urbanistici vigenti a tale data…*"

PERIMETRAZIONE AREE PERCORSE DAL FUOCO						AREE PERCORSE DAL FUOCO VINCOLATE AI SENSI DELL'ART. 10 LEGGE 353/2000, modificato con la Legge N. 350/2003						
Data incendio	**Foglio di Mappa**	**Particella**	**Superficie Catastale "mq."**	**Qualità catastale**	**Superficie percorsa dal fuoco "mq."**	**Previsione del P.R.G. vigente dell'area percorsa dal fuoco**	**Superficie oggetto di vincolo "mq."**	**Divieto variazione destinazione** **boschi e pascoli 15 anni**	**Divieto costruzione edifici civili e attività produttive** * **boschi e pascoli 10 anni**	**Divieto di pascolo e caccia** **boschi 10 anni**	**Divieto rimboschimento e ingegneria ambientale** **boschi e pascoli 5 anni**	**Tavola di riferimento "Catasto incendi anno 2012"**
31/07/2012	168	702	1.280,00	Pascolo	136,00	– Area di preriserva "B" Foce del fiume Belice e dune limitrofe	136,00	31/07/2027	Vincolo scaduto dal 31/07/2022		Vincolo scaduto dal 31/07/2017	3.e
31/07/2012	168	703	1.300,00	Pascolo	128,00	– Area di preriserva "B" Foce del fiume Belice e dune limitrofe	128,00	31/07/2027	Vincolo scaduto dal 31/07/2022		Vincolo scaduto dal 31/07/2017	3.e
31/07/2012	168	704	1.680,00	Pascolo	616,00	– Area di preriserva "B" Foce del fiume Belice e dune limitrofe	616,00	31/07/2027	Vincolo scaduto dal 31/07/2022		Vincolo scaduto dal 31/07/2017	3.e
31/07/2012	168	1074	54.340,00	Incolt. Prod.	8.783,00	– Area di riserva "A" Foce del fiume Belice e dune limitrofe						3.e
31/07/2012	168	1078	5.580,00	Incolt. Prod.	975,00	– Area di riserva "A" Foce del fiume Belice e dune limitrofe						3.e
31/07/2012	168	1080	9.990,00	Incolt. Prod.	7.611,00	– Area di riserva "A" Foce del fiume Belice e dune limitrofe						3.e
31/07/2012	168	1082	13.050,00	Incolt. Prod.	6.561,00	– Area di riserva "A" Foce del fiume Belice e dune limitrofe						3.e
31/07/2012	168	1083	17.500,00	Incolt. Prod.	2.352,00	– Area di riserva "A" Foce del fiume Belice e dune limitrofe						3.e

* Art. 10 comma 1 "*…E' inoltre vietata per dieci anni, sui predetti soprassuoli, la realizzazione di edifici nonché di strutture e infrastrutture finalizzate ad insediamenti civili ed attività produttive, fatti salvi i casi in cui detta realizzazione sia stata prevista in data precedente l'incendio dagli strumenti urbanistici vigenti a tale data…*"

PERIMETRAZIONE AREE PERCORSE DAL FUOCO						AREE PERCORSE DAL FUOCO VINCOLATE AI SENSI DELL'ART. 10 LEGGE 353/2000, modificato con la Legge N. 350/2003						
Data incendio	**Foglio di Mappa**	**Particella**	**Superficie Catastale "mq."**	**Qualità catastale**	**Superficie percorsa dal fuoco "mq."**	**Previsione del P.R.G. vigente dell'area percorsa dal fuoco**	**Superficie oggetto di vincolo "mq."**	**Divieto variazione destinazione** **boschi e pascoli 15 anni**	**Divieto costruzione edifici civili e attività produttive** * **boschi e pascoli 10 anni**	**Divieto di pascolo e caccia** **boschi 10 anni**	**Divieto rimboschimento e ingegneria ambientale** **boschi e pascoli 5 anni**	**Tavola di riferimento "Catasto incendi anno 2012"**
31/07/2012	168	1119	8.205,00	Seminativo	49,00	– "E1" Attività agricola						3.e
31/07/2012	168	1403	11.129,00	Ferrovia SP	10.852,00	– Area di preriserva "B" Foce del fiume Belice e dune limitrofe						3.e
31/07/2012	168	1404	5.100,00	Ferrovia SP	1.188,00	– Area di preriserva "B" Foce del fiume Belice e dune limitrofe						3.e
05/10/2012	163	6	3.490,00	Seminativo	3.161,00	– "E3" Attività agricola (per la maggior parte) – Zona di interesse archeologico lettera m, art. 1, legge 08.08.1985, n. 431(per la rimanente parte)						3.f
05/10/2012	163	9	28.660,00	Seminativo	3.498,00	– Zona di interesse archeologico lettera m, art. 1, legge 08.08.1985, n. 431						3.f
05/10/2012	163	11	30.820,00	Seminativo	6.621,00	– Zona di interesse archeologico lettera m, art. 1, legge 08.08.1985, n. 431						3.f
05/10/2012	163	16	20.958,00 9.652,00	Seminativo Uliveto	6.503,00	– Zona di interesse archeologico lettera m, art. 1, legge 08.08.1985, n. 431						3.f
05/10/2012	163	17	11.370,00	Seminativo	934,00	– Zona di interesse archeologico lettera m, art. 1, legge 08.08.1985, n. 431						3.f
05/10/2012	163	26	14.930,00	Seminativo	10.648,00	– Zona di interesse archeologico lettera m, art. 1, legge 08.08.1985, n. 431						3.f

* Art. 10 comma 1 "*…E' inoltre vietata per dieci anni, sui predetti soprassuoli, la realizzazione di edifici nonché di strutture e infrastrutture finalizzate ad insediamenti civili ed attività produttive, fatti salvi i casi in cui detta realizzazione sia stata prevista in data precedente l'incendio dagli strumenti urbanistici vigenti a tale data…*"

PERIMETRAZIONE AREE PERCORSE DAL FUOCO						AREE PERCORSE DAL FUOCO VINCOLATE AI SENSI DELL'ART. 10 LEGGE 353/2000, modificato con la Legge N. 350/2003						
Data incendio	Foglio di Mappa	Particella	Superficie Catastale "mq."	Qualità catastale	Superficie percorsa dal fuoco "mq."	Previsione del P.R.G. vigente dell'area percorsa dal fuoco	Superficie oggetto di vincolo "mq."	Divieto variazione destinazione boschi e pascoli 15 anni	Divieto costruzione edifici civili e attività produttive * boschi e pascoli 10 anni	Divieto di pascolo e caccia boschi 10 anni	Divieto rimboschimento e ingegneria ambientale boschi e pascoli 5 anni	Tavola di riferimento "Catasto incendi anno 2012"
05/10/2012	163	34	2.054,00	Seminativo	4.890,00	– Zona di interesse archeologico lettera m, art. 1, legge 08.08.1985, n. 431						3.f
			6.754,00	Uliveto								
			3.322,00	Vigneto								
05/10/2012	163	35	1.675,00	Seminativo	2.789,00	– Zona di interesse archeologico lettera m, art. 1, legge 08.08.1985, n. 431						3.f
			4.687,00	Uliveto								
			1.678,00	Vigneto								
05/10/2012	163	42	4.940,00	Semin. Irrig.	4.361,00	– "E1" Attività agricola (per la maggior parte) – Zona di interesse archeologico lettera m, art. 1, legge 08.08.1985, n. 431 (per la rimanente parte)						3.f
05/10/2012	163	45	11.820,00	Vigneto	19,00	– Zona di interesse archeologico lettera m, art. 1, legge 08.08.1985, n. 431						3.f
05/10/2012	163	66	2.785,00	Semin. Irrig.	3.287,00	– "E1" Attività agricola (in parte) – Zona di interesse archeologico lettera m, art. 1, legge 08.08.1985, n. 431 (per la rimanente parte)						3.f
			955,00	Seminativo								

* Art. 10 comma 1 "*…E' inoltre vietata per dieci anni, sui predetti soprassuoli, la realizzazione di edifici nonché di strutture e infrastrutture finalizzate ad insediamenti civili ed attività produttive, fatti salvi i casi in cui detta realizzazione sia stata prevista in data precedente l'incendio dagli strumenti urbanistici vigenti a tale data…*"

PERIMETRAZIONE AREE PERCORSE DAL FUOCO						AREE PERCORSE DAL FUOCO VINCOLATE AI SENSI DELL'ART. 10 LEGGE 353/2000, modificato con la Legge N. 350/2003						
Data incendio	**Foglio di Mappa**	**Particella**	**Superficie Catastale "mq."**	**Qualità catastale**	**Superficie percorsa dal fuoco "mq."**	**Previsione del P.R.G. vigente dell'area percorsa dal fuoco**	**Superficie oggetto di vincolo "mq."**	**Divieto variazione destinazione** **boschi e pascoli** **15 anni**	**Divieto costruzione edifici civili e attività produttive** ***** **boschi e pascoli** **10 anni**	**Divieto di pascolo e caccia** **boschi** **10 anni**	**Divieto rimboschimento e ingegneria ambientale** **boschi e pascoli** **5 anni**	**Tavola di riferimento "Catasto incendi anno 2012"**
05/10/2012	163	67	8.749,00	Seminativo	7.682,00	– "E1" Attività agricola (per la maggior parte) – Zona di interesse archeologico lettera m, art. 1, legge 08.08.1985, n. 431 (per la rimanente parte)						3.f
			81,00	Vigneto								
05/10/2012	164	61	202.190,00	Seminativo	9.679,00	– Zona di interesse archeologico lettera m, art. 1, legge 08.08.1985, n. 431						3.f
05/10/2012	175	1	76.060,00	Seminativo	9.338,00	– Zona di interesse archeologico lettera m, art. 1, legge 08.08.1985, n. 431						3.f

* Art. 10 comma 1 "*…E' inoltre vietata per dieci anni, sui predetti soprassuoli, la realizzazione di edifici nonché di strutture e infrastrutture finalizzate ad insediamenti civili ed attività produttive, fatti salvi i casi in cui detta realizzazione sia stata prevista in data precedente l'incendio dagli strumenti urbanistici vigenti a tale data…*"

Revisione catasto dei soprassuoli percorsi dal fuoco
anno 2013, approvato con Delibera di G.M. n. 453 del 14.11.2014.

PERIMETRAZIONE AREE PERCORSE DAL FUOCO							AREE PERCORSE DAL FUOCO VINCOLATE AI SENSI DELL'ART. 10 LEGGE 353/2000, modificato con la Legge N. 350/2003						
Identif. incendio	**Data incendio**	**Foglio di Mappa**	**Particella**	**Superficie Catastale "mq."**	**Qualità catastale**	**Superficie percorsa dal fuoco "mq."**	**Previsione del P.R.G. vigente dell'area percorsa dal fuoco**	**Superficie oggetto di vincolo "mq."**	**Divieto variazione destinazione** **boschi e pascoli 15 anni**	**Divieto costruzione edifici civili e attività produttive** * **boschi e pascoli 10 anni**	**Divieto di pascolo e caccia** **boschi 10 anni**	**Divieto rimboschimento e ingegneria ambientale** **boschi e pascoli 5 anni**	**Tavola di riferimento "Catasto incendi anno 2013"**
1	14/05/2013	82	301	550.048	Pascolo	194.252	_Interesse generale "F", parco urbano ed attrezzature per attività sociali ed assistenziali (in parte); _ P.E.E.P. (in parte); _ "E1" attività agricola (in parte); _ Linea ferrata Palermo, Castelvetrano, Trapani, in esercizio compresa la fascia di arretramento (in parte); _ Viabilità principale e area di sedime dell'Autostrada (rimanente parte).	194.252	14/05/2028	14/05/2023		Vincolo scaduto dal 14/05/2018	3.a
		82	313	264.862	Pascolo	122.536	_ "E1" attività agricola (in parte); _ Linea ferrata Palermo, Castelvetrano, Trapani, in esercizio compresa la fascia di arretramento (in parte); _ Interesse generale "F", attrezzature per attività sociali ed assistenziali (rimanente piccola parte).	122.536	14/05/2028	14/05/2023		Vincolo scaduto dal 14/05/2018	3.a
2	16/05/2013	82	292	198.811	Pascolo	169.943	_Interesse generale "F", attrezzature sportive ed area attrezzata per manifestazioni itineranti (in parte); _ parcheggi attrezzati a verde (in parte); _ "D5" commerciali (in parte); _ viabilità principale (rimanente parte).	169.943	16/05/2028	16/05/2023		Vincolo scaduto dal 16/05/2018	3.a
		82	294	52.830	Pascolo	52.239	_Interesse generale "F", attrezzature sportive ed area attrezzata per manifestazioni itineranti (in parte); _ "E1" Attività agricola (in parte); _ Viabilità principale (rimanente parte).	52.239	16/05/2028	16/05/2023		Vincolo scaduto dal 16/05/2018	3.a

* Art. 10 comma 1 "*…E' inoltre vietata per dieci anni, sui predetti soprassuoli, la realizzazione di edifici nonché di strutture e infrastrutture finalizzate ad insediamenti civili ed attività produttive, fatti salvi i casi in cui detta realizzazione sia stata prevista in data precedente l'incendio dagli strumenti urbanistici vigenti a tale data…*"

PERIMETRAZIONE AREE PERCORSE DAL FUOCO							AREE PERCORSE DAL FUOCO VINCOLATE AI SENSI DELL'ART. 10 LEGGE 353/2000, modificato con la Legge N. 350/2003						
Identif. incendio	**Data incendio**	**Foglio di Mappa**	**Particella**	**Superficie Catastale "mq."**	**Qualità catastale**	**Superficie percorsa dal fuoco "mq."**	**Previsione del P.R.G. vigente dell'area percorsa dal fuoco**	**Superficie oggetto di vincolo "mq."**	**Divieto variazione destinazione** **boschi e pascoli 15 anni**	**Divieto costruzione edifici civili e attività produttive** * **boschi e pascoli 10 anni**	**Divieto di pascolo e caccia** **boschi 10 anni**	**Divieto rimboschimento e ingegneria ambientale** **boschi e pascoli 5 anni**	**Tavola di riferimento "Catasto incendi anno 2013"**
3	16/05/2013	67	123	2.100	Ferrovia SP	1.598	_Linea ferrata a scartamento ridotto Castelvetrano Ribera fuori esercizio (maggior parte); _Zone normate dal P.P.R. n. 2 Rione Amari "strade, slarghi,piazze, aree per spazi pubblici attrezzati per il gioco e lo sport, V.A3, slarghi di pertinenza ai fabbricati esistenti" (per la rimanente parte).						3.b
4	17/05/2013	172	2563	4.415	Vigneto	1.787	_"C3" zona di nuova edificazione (maggior parte); _ Viabilità primaria e strade interne urbane (per la rimanente parte).						3.c
5	22/05/2013	69	377	1.830	Mandorleto	1.843	"E1" Attività agricola						3.d
6	04/06/2013	37	75	4.060	Vigneto	3.675	"C1" zona omogenea di espansione						3.e
		37	94	1.830	Vigneto	1.821	_"C1" zona omogenea di espansione (per la maggior parte); _"B2" zona omogenea di completamento, viabilità carrabile principale, area per l'istruzione-scuola media, (per la rimanente parte).						3.e
7	09/06/2013	54	183	1.361	Fico India	1.192	_ Area per interesse comune: attrezzature culturali, amministrative, sociali ed assistenziali (per la maggior parte); _ "B2" zona omogenea di completamento, viabilità principale, linea ferrata Palermo-Castelvetrano-Trapani in esercizio compresa la fascia di arretramento, slarghi di pertinenza ai fabbricati esistenti del P.P.R. n. 4 di via Seggio, (per la rimanente parte).						3.b

* Art. 10 comma 1 "*…E' inoltre vietata per dieci anni, sui predetti soprassuoli, la realizzazione di edifici nonché di strutture e infrastrutture finalizzate ad insediamenti civili ed attività produttive, fatti salvi i casi in cui detta realizzazione sia stata prevista in data precedente l'incendio dagli strumenti urbanistici vigenti a tale data…*"

PERIMETRAZIONE AREE PERCORSE DAL FUOCO							AREE PERCORSE DAL FUOCO VINCOLATE AI SENSI DELL'ART. 10 LEGGE 353/2000, modificato con la Legge N. 350/2003						
Identif. incendio	**Data incendio**	**Foglio di Mappa**	**Particella**	**Superficie Catastale "mq."**	**Qualità catastale**	**Superficie percorsa dal fuoco "mq."**	**Previsione del P.R.G. vigente dell'area percorsa dal fuoco**	**Superficie oggetto di vincolo "mq."**	**Divieto variazione destinazione** **boschi e pascoli 15 anni**	**Divieto costruzione edifici civili e attività produttive** * **boschi e pascoli 10 anni**	**Divieto di pascolo e caccia** **boschi 10 anni**	**Divieto rimboschimento e ingegneria ambientale** **boschi e pascoli 5 anni**	**Tavola di riferimento "Catasto incendi anno 2013"**
8	13/06/2013	36	159	2.150	Vigneto	1.798	_Piani di lottizzazione già esecutivi (per la maggior parte); _"C1" zona omogenea di espansione (per la rimanente parte).						3.e
		36	160	3.530	Uliveto	3.544	_"C1" zona omogenea di espansione (per la maggior parte); _P.E.E.P. di progetto (per la rimanente parte).						3.e
		36	274	1.870	Vign. Ulivet.	1.628	_"C1" zona omogenea di espansione (per la maggior parte); _P.E.E.P. di progetto (per la rimanente parte).						3.e
		36	275	1.920	Uliveto	227	_"C1" zona omogenea di espansione (per la maggior parte); _P.E.E.P. di progetto (per la rimanente parte).						3.e
		36	365	2.300	Vigneto	65	P.E.E.P. di progetto						3.e
		36	499	1.830	Vign Ulivet	5	_"C1" zona omogenea di espansione						3.e
		36	593	800	Vigneto	789	_Piani di lottizzazione già esecutivi (per la maggior parte); _P.E.E.P. di progetto (per la rimanente parte).						3.e
		36	594	105	Vigneto	8	Piani di lottizzazione già esecutivi						3.e
		36	601	360	Vigneto	6	Piani di lottizzazione già esecutivi						3.e
		36	605	270	Vigneto	3	Piani di lottizzazione già esecutivi						3.e
		36	606	205	Vign Uliveto	2	Piani di lottizzazione già esecutivi						3.e
		36	625	3.600	Uliveto	408	"C1" zona omogenea di espansione						3.e
		36	1213	2.111	Vigneto	1.811	"C1" zona omogenea di espansione						3.e
		36	1214	129	Vigneto	4	Viabilità carrabile principale						3.e
		36	1445	65	Vign Uliveto	5	Viabilità carrabile principale						3.e
		36	1447	95	Vigneto	53	Viabilità carrabile principale						3.e

* Art. 10 comma 1 "*…E' inoltre vietata per dieci anni, sui predetti soprassuoli, la realizzazione di edifici nonché di strutture e infrastrutture finalizzate ad insediamenti civili ed attività produttive, fatti salvi i casi in cui detta realizzazione sia stata prevista in data precedente l'incendio dagli strumenti urbanistici vigenti a tale data…*"

PERIMETRAZIONE AREE PERCORSE DAL FUOCO							AREE PERCORSE DAL FUOCO VINCOLATE AI SENSI DELL'ART. 10 LEGGE 353/2000, modificato con la Legge N. 350/2003						
Identif. incendio	Data incendio	Foglio di Mappa	Particella	Superficie Catastale "mq."	Qualità catastale	Superficie percorsa dal fuoco "mq."	Previsione del P.R.G. vigente dell'area percorsa dal fuoco	Superficie oggetto di vincolo "mq."	Divieto variazione destinazione boschi e pascoli 15 anni	Divieto costruzione edifici civili e attività produttive * boschi e pascoli 10 anni	Divieto di pascolo e caccia boschi 10 anni	Divieto rimboschimento e ingegneria ambientale boschi e pascoli 5 anni	Tavola di riferimento "Catasto incendi anno 2013"
8	13/06/2013	36	1449	75	Vigneto	4	Viabilità carrabile principale						3.e
		36	1451	1.275	Seminativo	1	Viabilità carrabile principale						3.e
		36	1480 Sub da 1 a 6	Fabbricato	Categoria A e C	13	Piani di lottizzazione già esecutivi						3.e
		36	1630	1.016	Uliveto	299	P.E.E.P. di progetto						3.e
		36	1631	756	Uliveto	16	P.E.E.P. di progetto						3.e
		36	1636	585	Vign Uliveto	35	P.E.E.P. di progetto						3.e
		36	1639	448	Vigneto	2	P.E.E.P. di progetto						3.e
		36	1642	1.114	Vigneto	9	P.E.E.P. di progetto						3.e
		36	1646	418	Uliveto	6	P.E.E.P. di progetto						3.e
		36	1647	1.268	Uliveto	101	P.E.E.P. di progetto						3.e
		36	1649	505	Uliveto	55	_P.E.E.P. di progetto (in parte); _Viabilità carrabile principale (per la rimanente parte).						3.e
		36	1651	880	Vigneto	746	P.E.E.P. di progetto						3.e
		36	1652	874	Vigneto	888	P.E.E.P. di progetto						3.e
		36	1654	17	Vigneto	16	P.E.E.P. di progetto						3.e
		36	1655	401	Vigneto	401	_P.E.E.P. di progetto (per la maggior parte); _Viabilità carrabile principale (per la rimanente parte).						3.e
		36	1656	47	Vigneto	52	_P.E.E.P. di progetto (per la maggior parte); _Viabilità carrabile principale (per la rimanente parte).						3.e
		36	1657	919	Uliveto	897	P.E.E.P. di progetto						3.e
		36	1658	2.451	Uliveto	2.211	P.E.E.P. di progetto						3.e
		36	1659	596	Uliveto	188	_P.E.E.P. di progetto (per la maggior parte); _Viabilità carrabile principale (per la rimanente parte).						3.e
		36	1666	150	Uliveto	4	P.E.E.P. di progetto						3.e
		36	1667	437	Vigneto	425	_P.E.E.P. di progetto (per la maggior parte); _Viabilità carrabile principale (per la rimanente parte).						3.e
		36	1668	349	Vigneto	333	_P.E.E.P. di progetto (per la maggior parte); _Viabilità carrabile principale (per la rimanente parte).						3.e

* Art. 10 comma 1 "*…E' inoltre vietata per dieci anni, sui predetti soprassuoli, la realizzazione di edifici nonché di strutture e infrastrutture finalizzate ad insediamenti civili ed attività produttive, fatti salvi i casi in cui detta realizzazione sia stata prevista in data precedente l'incendio dagli strumenti urbanistici vigenti a tale data…*"

PERIMETRAZIONE AREE PERCORSE DAL FUOCO							AREE PERCORSE DAL FUOCO VINCOLATE AI SENSI DELL'ART. 10 LEGGE 353/2000, modificato con la Legge N. 350/2003						
Identif. incendio	**Data incendio**	**Foglio di Mappa**	**Particella**	**Superficie Catastale "mq."**	**Qualità catastale**	**Superficie percorsa dal fuoco "mq."**	**Previsione del P.R.G. vigente dell'area percorsa dal fuoco**	**Superficie oggetto di vincolo "mq."**	**Divieto variazione destinazione** **boschi e pascoli 15 anni**	**Divieto costruzione edifici civili e attività produttive** * **boschi e pascoli 10 anni**	**Divieto di pascolo e caccia** **boschi 10 anni**	**Divieto rimboschimento e ingegneria ambientale** **boschi e pascoli 5 anni**	**Tavola di riferimento "Catasto incendi anno 2013"**
9	15/06/2013	37	1320	2.514	Uliveto	2.490	"C1" zona omogenea di espansione						3.e
		37	1322	1.714	Uliveto	1.750	_"C1" zona omogenea di espansione (per la maggior parte); _viabilità carrabile principale, (per la rimanente parte).						3.e
10	21/06/2013	85	118	4.350	Mandorleto	4.292	_ Interesse generale "F", attrezzature per attività sociali ed assistenziali						3.d
		85	358	2.320	Seminativo Arbor	2.297	_ Interesse generale "F", attrezzature per attività sociali ed assistenziali						3.d
11	25/06/2013	171	2887	5.745	Incolto Prod	5.630	_"C3" zona di nuova edificazione						3.c
12	27/06/2013	37	26	1.060	Orto	1.868	_Area per l'istruzione: asilo nido (per la maggior parte); _ B2 zona omogenea di completamento e parcheggio di progetto (per la rimanente parte).						3.e
13	01/07/2013	172	102	5.970	Vigneto	6.373	_"C3" zona di nuova edificazione (per la maggior parte); _"C5" zona omogenea per insediamenti stagionali e strada interna urbana (per la rimanente parte).						3.c
14	06/07/2013	4	16	5.375	Pascolo	3.170	"E1" Attività agricola	3.170	06/07/2028	06/07/2023		Vincolo scaduto dal 06/07/2018	3.f
		4	163	47.580	Seminativo	2.652	"E1" Attività agricola						3.f
		4	448	2.060	Vigneto	527	"E1" Attività agricola						3.f

* Art. 10 comma 1 "*…E' inoltre vietata per dieci anni, sui predetti soprassuoli, la realizzazione di edifici nonché di strutture e infrastrutture finalizzate ad insediamenti civili ed attività produttive, fatti salvi i casi in cui detta realizzazione sia stata prevista in data precedente l'incendio dagli strumenti urbanistici vigenti a tale data…*"

PERIMETRAZIONE AREE PERCORSE DAL FUOCO							AREE PERCORSE DAL FUOCO VINCOLATE AI SENSI DELL'ART. 10 LEGGE 353/2000, modificato con la Legge N. 350/2003						
Identif. incendio	**Data incendio**	**Foglio di Mappa**	**Particella**	**Superficie Catastale "mq."**	**Qualità catastale**	**Superficie percorsa dal fuoco "mq."**	**Previsione del P.R.G. vigente dell'area percorsa dal fuoco**	**Superficie oggetto di vincolo "mq."**	**Divieto variazione destinazione** **boschi e pascoli 15 anni**	**Divieto costruzione edifici civili e attività produttive *** **boschi e pascoli 10 anni**	**Divieto di pascolo e caccia** **boschi 10 anni**	**Divieto rimboschimento e ingegneria ambientale** **boschi e pascoli 5 anni**	**Tavola di riferimento "Catasto incendi anno 2013"**
14	06/07/2013	4	449	57.560	Vigneto	11	"E1" Attività agricola						3.f
		4	453	12.479	Semin Irrig	6.110	"E1" Attività agricola	5.680	06/07/2028	06/07/2023		Vincolo scaduto dal 06/07/2018	3.f
				6.906	Pascolo								
		11	62	5.150	Seminativo	3.459	"E1" Attività agricola	3.069	06/07/2028	06/07/2023		Vincolo scaduto dal 06/07/2018	3.f
				3.380	Pascolo								
		11	63	10.000	Seminativo	10.545	"E1" Attività agricola	472	06/07/2028	06/07/2023		Vincolo scaduto dal 06/07/2018	3.f
				920	Pascolo								
		11	64	10.000	Seminativo	10.778	_"E1" Attività agricola (per la maggior parte); _Boschi, fasce forestali e rimboschimento (per la rimanente parte).	**Pascolo** 1.729 **Bosco** 187	06/07/2028	06/07/2023	06/07/2023	Vincolo scaduto dal 06/07/2018	3.f
				1.170	Pascolo								
		11	66	1.900	Vigneto	6.913	"E1" Attività agricola						3.f
				5.880	Vign Uliveto								
		11	67	32.220	Pascolo	32.330	_Boschi, fasce forestali e rimboschimento (per la maggior parte); _"E1" Attività agricola (per la rimanente parte).	**Pascolo** 32.329 **Bosco** 17.170	06/07/2028	06/07/2023	06/07/2023	Vincolo scaduto dal 06/07/2018	3.f

Art. 10 comma 1 "…E' inoltre vietata per dieci anni, sui predetti soprassuoli, la realizzazione di edifici nonché di strutture e infrastrutture finalizzate ad insediamenti civili ed attività produttive, fatti salvi i casi in cui detta realizzazione sia stata prevista in data precedente l'incendio dagli strumenti urbanistici vigenti a tale data…*"

PERIMETRAZIONE AREE PERCORSE DAL FUOCO							AREE PERCORSE DAL FUOCO VINCOLATE AI SENSI DELL'ART. 10 LEGGE 353/2000, modificato con la Legge N. 350/2003						
Identif. incendio	**Data incendio**	**Foglio di Mappa**	**Particella**	**Superficie Catastale "mq."**	**Qualità catastale**	**Superficie percorsa dal fuoco "mq."**	**Previsione del P.R.G. vigente dell'area percorsa dal fuoco**	**Superficie oggetto di vincolo "mq."**	**Divieto variazione destinazione** **boschi e pascoli 15 anni**	**Divieto costruzione edifici civili e attività produttive** * **boschi e pascoli 10 anni**	**Divieto di pascolo e caccia** **boschi 10 anni**	**Divieto rimboschimento e ingegneria ambientale** **boschi e pascoli 5 anni**	**Tavola di riferimento "Catasto incendi anno 2013"**
14	06/07/2013	11	84	1.600	Uliveto	1.105	_"E1" Attività agricola (per la maggior parte); _Boschi, fasce forestali e rimboschimento (per la rimanente parte).	**Pascolo** 8 **Bosco** 2	06/07/2028	06/07/2023	06/07/2023	Vincolo scaduto dal 06/07/2018	3.f
				2.860	Pascolo								
		11	85	14.760	Pascolo	5.152	Boschi, fasce forestali e rimboschimento	**Pascolo** 5.152 **Bosco** 5.152	06/07/2028	06/07/2023	06/07/2023	Vincolo scaduto dal 06/07/2018	3.f
		11	86	9.230	Pascolo	9.304	_Boschi, fasce forestali e rimboschimento (per la maggior parte); _"E1" Attività agricola (per la rimanente parte).	**Pascolo** 9.304 **Bosco** 7.591	06/07/2028	06/07/2023	06/07/2023	Vincolo scaduto dal 06/07/2018	3.f
		11	87	31.910	Pascolo	13.776	_Boschi, fasce forestali e rimboschimento (per la maggior parte); _"E1" Attività agricola (per la rimanente parte).	**Pascolo** 13.776 **Bosco** 13.199	06/07/2028	06/07/2023	06/07/2023	Vincolo scaduto dal 06/07/2018	3.f
		11	113	5.300	Seminativo	18.145	"E1" Attività agricola						3.f
		11	115	10.039	Vigneto	8.421	"E1" Attività agricola						3.f
				10.441	Uliveto								
		11	116	12.900	Vigneto	8.563	"E1" Attività agricola						3.f
				7.710	Vign Uliveto								
		11	117	900	Vigneto	6.086	"E1" Attività agricola	5.791	06/07/2028	06/07/2023		Vincolo scaduto dal 06/07/2018	3.f
				6.450	Pascolo								

Art. 10 comma 1 "…E' inoltre vietata per dieci anni, sui predetti soprassuoli, la realizzazione di edifici nonché di strutture e infrastrutture finalizzate ad insediamenti civili ed attività produttive, fatti salvi i casi in cui detta realizzazione sia stata prevista in data precedente l'incendio dagli strumenti urbanistici vigenti a tale data…*"

PERIMETRAZIONE AREE PERCORSE DAL FUOCO							AREE PERCORSE DAL FUOCO VINCOLATE AI SENSI DELL'ART. 10 LEGGE 353/2000, modificato con la Legge N. 350/2003						
Identif. incendio	**Data incendio**	**Foglio di Mappa**	**Particella**	**Superficie Catastale "mq."**	**Qualità catastale**	**Superficie percorsa dal fuoco "mq."**	**Previsione del P.R.G. vigente dell'area percorsa dal fuoco**	**Superficie oggetto di vincolo "mq."**	**Divieto variazione destinazione** **boschi e pascoli 15 anni**	**Divieto costruzione edifici civili e attività produttive** * **boschi e pascoli 10 anni**	**Divieto di pascolo e caccia** **boschi 10 anni**	**Divieto rimboschimento e ingegneria ambientale** **boschi e pascoli 5 anni**	**Tavola di riferimento "Catasto incendi anno 2013"**
14	06/07/2013	11	118	1.700	Uliveto	7.734	"E1" Attività agricola	1.907	06/07/2028	06/07/2023		Vincolo scaduto dal 06/07/2018	3.f
				7.400	Pascolo								
		11	122	3.700	Uliveto	465	_Boschi, fasce forestali e rimboschimento (per la maggior parte); _"E1" Attività agricola (per la rimanente parte).	370	06/07/2028	06/07/2023	06/07/2023	Vincolo scaduto dal 06/07/2018	3.f
				11.860	Vign Uliveto								
		11	124	17.170	Vign Uliveto	15.610	_Boschi, fasce forestali e rimboschimento (per la maggior parte); _"E1" Attività agricola (per la rimanente parte).	12.415	06/07/2028	06/07/2023	06/07/2023	Vincolo scaduto dal 06/07/2018	3.f
		11	125	12.590	Vign Uliveto	11.719	Boschi, fasce forestali e rimboschimento	11.719	06/07/2028	06/07/2023	06/07/2023	Vincolo scaduto dal 06/07/2018	3.f
		11	126	10.190	Pascolo	2.337	Boschi, fasce forestali e rimboschimento	**Pascolo** 2.337 **Bosco** 2.337	06/07/2028	06/07/2023	06/07/2023	Vincolo scaduto dal 06/07/2018	3.f
		11	158	3.800	Vigneto	3.294	"E1" Attività agricola						3.f
				2.140	Vign Uliveto								
		11	159	1.400	Uliveto	2.301	"E1" Attività agricola						3.f
				3.980	Vign Uliveto								
		11	161	100	Uliveto	1.984	"E1" Attività agricola	131	06/07/2028	06/07/2023		Vincolo scaduto dal 06/07/2018	3.f
				3.120	Pascolo								

Art. 10 comma 1 "…E' inoltre vietata per dieci anni, sui predetti soprassuoli, la realizzazione di edifici nonché di strutture e infrastrutture finalizzate ad insediamenti civili ed attività produttive, fatti salvi i casi in cui detta realizzazione sia stata prevista in data precedente l'incendio dagli strumenti urbanistici vigenti a tale data…*"

PERIMETRAZIONE AREE PERCORSE DAL FUOCO							AREE PERCORSE DAL FUOCO VINCOLATE AI SENSI DELL'ART. 10 LEGGE 353/2000, modificato con la Legge N. 350/2003						
Identif. incendio	**Data incendio**	**Foglio di Mappa**	**Particella**	**Superficie Catastale "mq."**	**Qualità catastale**	**Superficie percorsa dal fuoco "mq."**	**Previsione del P.R.G. vigente dell'area percorsa dal fuoco**	**Superficie oggetto di vincolo "mq."**	**Divieto variazione destinazione** **boschi e pascoli 15 anni**	**Divieto costruzione edifici civili e attività produttive** * **boschi e pascoli 10 anni**	**Divieto di pascolo e caccia** **boschi 10 anni**	**Divieto rimboschimento e ingegneria ambientale** **boschi e pascoli 5 anni**	**Tavola di riferimento "Catasto incendi anno 2013"**
14	06/07/2013	11	219	24.690	Uliveto	3.555	"E1" Attività agricola						3.f
		12	8	2.230	Uliveto	1.981	"E1" Attività agricola						3.f
		12	9	32	Fabb Rurale	43	"E1" Attività agricola						3.f
		12	10	1.145	Uliveto	87	"E1" Attività agricola	35	06/07/2028	06/07/2023		Vincolo scaduto dal 06/07/2018	3.f
				485	Pascolo Arb								
		12	11	1.200	Uliveto	65	"E1" Attività agricola						3.f
		12	12	3.570	Uliveto	71	"E1" Attività agricola						3.f
		12	13	1.980	Pascolo Arb	1.823	"E1" Attività agricola	1.823	06/07/2028	06/07/2023		Vincolo scaduto dal 06/07/2018	3.f
		12	14	1.430	Seminativo	1.405	"E1" Attività agricola						3.f
		12	15	1.720	Seminativo	1.755	"E1" Attività agricola						3.f
		12	16	700	Uliveto	2.784	"E1" Attività agricola						3.f
				2.100	Semin Arbor								
		12	17	360	Vigneto	377	"E1" Attività agricola						3.f
		12	116	11.020	Pascolo Arb	201	"E1" Attività agricola	201	06/07/2028	06/07/2023		Vincolo scaduto dal 06/07/2018	3.f
		12	117	690	Incolto Prod	369	"E1" Attività agricola						3.f
		12	118	1.200	Seminativo	1	"E1" Attività agricola						3.f
		12	119	2.790	Seminativo	1.898	"E1" Attività agricola						3.f

* Art. 10 comma 1 "*…E' inoltre vietata per dieci anni, sui predetti soprassuoli, la realizzazione di edifici nonché di strutture e infrastrutture finalizzate ad insediamenti civili ed attività produttive, fatti salvi i casi in cui detta realizzazione sia stata prevista in data precedente l'incendio dagli strumenti urbanistici vigenti a tale data…*"

PERIMETRAZIONE AREE PERCORSE DAL FUOCO							AREE PERCORSE DAL FUOCO VINCOLATE AI SENSI DELL'ART. 10 LEGGE 353/2000, modificato con la Legge N. 350/2003						
Identif. incendio	Data incendio	Foglio di Mappa	Particella	Superficie Catastale "mq."	Qualità catastale	Superficie percorsa dal fuoco "mq."	Previsione del P.R.G. vigente dell'area percorsa dal fuoco	Superficie oggetto di vincolo "mq."	Divieto variazione destinazione boschi e pascoli 15 anni	Divieto costruzione edifici civili e attività produttive * boschi e pascoli 10 anni	Divieto di pascolo e caccia boschi 10 anni	Divieto rimboschimento e ingegneria ambientale boschi e pascoli 5 anni	Tavola di riferimento "Catasto incendi anno 2013"
14	06/07/2013	12	120	1.800	Pascolo	1.735	"E1" Attività agricola	1.735	06/07/2028	06/07/2023		Vincolo scaduto dal 06/07/2018	3.f
		12	121	500	Pascolo	307	"E1" Attività agricola	307	06/07/2028	06/07/2023		Vincolo scaduto dal 06/07/2018	3.f
		12	122	1.000	Pascolo Arb	972	"E1" Attività agricola	972	06/07/2028	06/07/2023		Vincolo scaduto dal 06/07/2018	3.f
		12	123	3.480	Seminativo	1	"E1" Attività agricola						3.f
		12	124	453	Uliveto	143	"E1" Attività agricola						3.f
				322	Pascolo								
				95	Incolto Prod								
		12	126	4.666	Vigneto	12	"E1" Attività agricola						3.f
				304	Uliveto								
		12	127	2.460	Uliveto	2.594	"E1" Attività agricola	1.718	06/07/2028	06/07/2023		Vincolo scaduto dal 06/07/2018	3.f
				100	Pascolo Arb								
		12	128	958	Uliveto	920	"E1" Attività agricola	477	06/07/2028	06/07/2023		Vincolo scaduto dal 06/07/2018	3.f
				582	Pascolo Arb								
		12	129	3.095	Uliveto	3.138	"E1" Attività agricola	680	06/07/2028	06/07/2023		Vincolo scaduto dal 06/07/2018	3.f
				95	Pascolo Arb								
		12	130	2.080	Seminativo	2.113	"E1" Attività agricola						3.f

* Art. 10 comma 1 "*…E' inoltre vietata per dieci anni, sui predetti soprassuoli, la realizzazione di edifici nonché di strutture e infrastrutture finalizzate ad insediamenti civili ed attività produttive, fatti salvi i casi in cui detta realizzazione sia stata prevista in data precedente l'incendio dagli strumenti urbanistici vigenti a tale data…*"

PERIMETRAZIONE AREE PERCORSE DAL FUOCO							AREE PERCORSE DAL FUOCO VINCOLATE AI SENSI DELL'ART. 10 LEGGE 353/2000, modificato con la Legge N. 350/2003						
Identif. incendio	**Data incendio**	**Foglio di Mappa**	**Particella**	**Superficie Catastale "mq."**	**Qualità catastale**	**Superficie percorsa dal fuoco "mq."**	**Previsione del P.R.G. vigente dell'area percorsa dal fuoco**	**Superficie oggetto di vincolo "mq."**	**Divieto variazione destinazione** **boschi e pascoli 15 anni**	**Divieto costruzione edifici civili e attività produttive** * **boschi e pascoli 10 anni**	**Divieto di pascolo e caccia** **boschi 10 anni**	**Divieto rimboschimento e ingegneria ambientale** **boschi e pascoli 5 anni**	**Tavola di riferimento "Catasto incendi anno 2013"**
14	06/07/2013	12	131	504	Vigneto	62	"E1" Attività agricola						3.f
				706	Uliveto								
		12	132	638	Vigneto	2.626	"E1" Attività agricola						3.f
				2.072	Uliveto								
		12	133	2.300	Uliveto	4	"E1" Attività agricola						3.f
		12	135	900	Vigneto	327	"E1" Attività agricola						3.f
				930	Incolto Prod								
		12	136	1.000	Uliveto	987	"E1" Attività agricola						3.f
				730	Seminativo								
		12	137	580	Seminativo	436	"E1" Attività agricola						3.f
		12	139	2.810	Uliveto	2.125	"E1" Attività agricola						3.f
		12	140	1.110	Incolto Prod	1.103	"E1" Attività agricola						3.f
		12	141	1.350	Uliveto	1.336	"E1" Attività agricola						3.f
		12	142	1.610	Incolto Prod	1.618	"E1" Attività agricola						3.f
		12	143	2.450	Pascolo	2.411	"E1" Attività agricola	2.411	06/07/2028	06/07/2023		Vincolo scaduto dal 06/07/2018	3.f
		12	144	2.400	Pascolo	2.438	"E1" Attività agricola	2.438	06/07/2028	06/07/2023		Vincolo scaduto dal 06/07/2018	3.f
		12	145	4.550	Vigneto	3.755	"E1" Attività agricola						3.f
		12	146	31	Fabb Rurale	31	"E1" Attività agricola						3.f
		12	147	48	Fabb Rurale	45	"E1" Attività agricola						3.f
		12	148	310	Accessorio	306	"E1" Attività agricola						3.f
		12	149	2.800	Pascolo	1.347	"E1" Attività agricola	1.347	06/07/2028	06/07/2023		Vincolo scaduto dal 06/07/2018	3.f
		12	150	541	Uliveto	676	"E1" Attività agricola	676	06/07/2028	06/07/2023		Vincolo scaduto dal 06/07/2018	3.f
				809	Pascolo Arb								

* Art. 10 comma 1 "*…E' inoltre vietata per dieci anni, sui predetti soprassuoli, la realizzazione di edifici nonché di strutture e infrastrutture finalizzate ad insediamenti civili ed attività produttive, fatti salvi i casi in cui detta realizzazione sia stata prevista in data precedente l'incendio dagli strumenti urbanistici vigenti a tale data…*"

PERIMETRAZIONE AREE PERCORSE DAL FUOCO							AREE PERCORSE DAL FUOCO VINCOLATE AI SENSI DELL'ART. 10 LEGGE 353/2000, modificato con la Legge N. 350/2003						
Identif. incendio	Data incendio	Foglio di Mappa	Particella	Superficie Catastale "mq."	Qualità catastale	Superficie percorsa dal fuoco "mq."	Previsione del P.R.G. vigente dell'area percorsa dal fuoco	Superficie oggetto di vincolo "mq."	Divieto variazione destinazione boschi e pascoli 15 anni	Divieto costruzione edifici civili e attività produttive * boschi e pascoli 10 anni	Divieto di pascolo e caccia boschi 10 anni	Divieto rimboschimento e ingegneria ambientale boschi e pascoli 5 anni	Tavola di riferimento "Catasto incendi anno 2013"
14	06/07/2013	12	151	1.067	Uliveto	165	"E1" Attività agricola	165	06/07/2028	06/07/2023		Vincolo scaduto dal 06/07/2018	3.f
				343	Pascolo Arb								
		12	152	380	Pascolo	293	"E1" Attività agricola	293	06/07/2028	06/07/2023		Vincolo scaduto dal 06/07/2018	3.f
		12	153	6.660	Pascolo	4.178	"E1" Attività agricola	4.178	06/07/2028	06/07/2023		Vincolo scaduto dal 06/07/2018	3.f
		12	154	1.950	Pascolo	1.524	"E1" Attività agricola	1.524	06/07/2028	06/07/2023		Vincolo scaduto dal 06/07/2018	3.f
		12	155	2.690	Uliveto	1.481	"E1" Attività agricola						3.f
		12	156	1.600	Uliveto	157	"E1" Attività agricola						3.f
		12	157	2.070	Semin Arbor	1.890	"E1" Attività agricola						3.f
		12	158	310	Uliveto	156	"E1" Attività agricola						3.f
		12	219	5.300	Uliveto	2.479	"E1" Attività agricola						3.f
				3.480	Semin Arbor								
		12	220	300	Uliveto	114	"E1" Attività agricola						3.f
				60	Seminativo								
		12	222	16	Fabb Rurale	18	"E1" Attività agricola						3.f
		12	223	1.821	Uliveto	817	"E1" Attività agricola	746	06/07/2028	06/07/2023		Vincolo scaduto dal 06/07/2018	3.f
				889	Pascolo Arb								
		12	224	810	Pascolo	825	"E1" Attività agricola	825	06/07/2028	06/07/2023		Vincolo scaduto dal 06/07/2018	3.f
		12	225	900	Pascolo	553	"E1" Attività agricola	553	06/07/2028	06/07/2023		Vincolo scaduto dal 06/07/2018	3.f
		12	226	860	Pascolo	440	"E1" Attività agricola	440	06/07/2028	06/07/2023		Vincolo scaduto dal 06/07/2018	3.f
		12	227	8.900	Pascolo	6.949	"E1" Attività agricola	6.949	06/07/2028	06/07/2023		Vincolo scaduto dal 06/07/2018	3.f
		12	228	7.970	Pascolo	1.678	"E1" Attività agricola	1.678	06/07/2028	06/07/2023		Vincolo scaduto dal 06/07/2018	3.f
		12	229	1.770	Incolto Prod	1.833	"E1" Attività agricola						3.f
		12	230	990	Incolto Prod	985	"E1" Attività agricola						3.f
		12	231	5.760	Incolto Prod	5.734	"E1" Attività agricola						3.f
		12	232	2.300	Vigneto	1.552	"E1" Attività agricola						
		12	233	2.410	Seminativo	2.408	"E1" Attività agricola						3.f
		12	234	5.490	Incolto Prod	5.434	"E1" Attività agricola						3.f
		12	235	2.800	Pascolo	2.798	"E1" Attività agricola	2.798	06/07/2028	06/07/2023		Vincolo scaduto dal 06/07/2018	3.f

* Art. 10 comma 1 "*…E' inoltre vietata per dieci anni, sui predetti soprassuoli, la realizzazione di edifici nonché di strutture e infrastrutture finalizzate ad insediamenti civili ed attività produttive, fatti salvi i casi in cui detta realizzazione sia stata prevista in data precedente l'incendio dagli strumenti urbanistici vigenti a tale data…*"

PERIMETRAZIONE AREE PERCORSE DAL FUOCO							AREE PERCORSE DAL FUOCO VINCOLATE AI SENSI DELL'ART. 10 LEGGE 353/2000, modificato con la Legge N. 350/2003						
Identif. incendio	Data incendio	Foglio di Mappa	Particella	Superficie Catastale "mq."	Qualità catastale	Superficie percorsa dal fuoco "mq."	Previsione del P.R.G. vigente dell'area percorsa dal fuoco	Superficie oggetto di vincolo "mq."	Divieto variazione destinazione boschi e pascoli 15 anni	Divieto costruzione edifici civili e attività produttive * boschi e pascoli 10 anni	Divieto di pascolo e caccia boschi 10 anni	Divieto rimboschimento e ingegneria ambientale boschi e pascoli 5 anni	Tavola di riferimento "Catasto incendi anno 2013"
14	06/07/2013	12	236	2.910	Pascolo	2.894	"E1" Attività agricola	2.894	06/07/2028	06/07/2023			3.f
		12	237	1.310	Vign Uliveto	1.301	"E1" Attività agricola						3.f
		12	238	4.920	Pascolo	4.771	"E1" Attività agricola	4.771	06/07/2028	06/07/2023		Vincolo scaduto dal 06/07/2018	3.f
		12	239	1.180	Pascolo Arb	1.024	"E1" Attività agricola	1.024	06/07/2028	06/07/2023		Vincolo scaduto dal 06/07/2018	3.f
		12	240	1.700	Vigneto	979	"E1" Attività agricola						3.f
				1.080	Uliveto								
		12	244	1.500	Vigneto	932	"E1" Attività agricola						3.f
				1.150	Vign Uliveto								
		12	245	1.103	Vign Uliveto	947	"E1" Attività agricola						3.f
				1.657	Uliveto								
		12	248	2.010	Uliveto	18	"E1" Attività agricola						3.f
		12	249	2.600	Uliveto	870	"E1" Attività agricola						3.f
				470	Vign Uliveto								
		12	251	1.000	Vigneto	841	"E1" Attività agricola						3.f
				1.020	Semin Arbor								
		12	252	3.200	Uliveto	48	"E1" Attività agricola						3.f
				500	Semin Arbor								
		12	253	2.990	Semin Arbor	2.153	"E1" Attività agricola						3.f
		12	300	1.500	Pascolo Arb	1.537	"E1" Attività agricola	1.537	06/07/2028	06/07/2023		Vincolo scaduto dal 06/07/2018	3.f
		12	301	700	Pascolo Arb	772	"E1" Attività agricola	772	06/07/2028	06/07/2023		Vincolo scaduto dal 06/07/2018	3.f
		12	303	600	Pascolo	585	"E1" Attività agricola	585	06/07/2028	06/07/2023		Vincolo scaduto dal 06/07/2018	3.f
		12	308	9.660	Pascolo	1.198	"E1" Attività agricola	1.198	06/07/2028	06/07/2023		Vincolo scaduto dal 06/07/2018	3.f

* Art. 10 comma 1 "*…E' inoltre vietata per dieci anni, sui predetti soprassuoli, la realizzazione di edifici nonché di strutture e infrastrutture finalizzate ad insediamenti civili ed attività produttive, fatti salvi i casi in cui detta realizzazione sia stata prevista in data precedente l'incendio dagli strumenti urbanistici vigenti a tale data…*"

PERIMETRAZIONE AREE PERCORSE DAL FUOCO							AREE PERCORSE DAL FUOCO VINCOLATE AI SENSI DELL'ART. 10 LEGGE 353/2000, modificato con la Legge N. 350/2003						
Identif. incendio	Data incendio	Foglio di Mappa	Particella	Superficie Catastale "mq."	Qualità catastale	Superficie percorsa dal fuoco "mq."	Previsione del P.R.G. vigente dell'area percorsa dal fuoco	Superficie oggetto di vincolo "mq."	Divieto variazione destinazione boschi e pascoli 15 anni	Divieto costruzione edifici civili e attività produttive * boschi e pascoli 10 anni	Divieto di pascolo e caccia boschi 10 anni	Divieto rimboschimento e ingegneria ambientale boschi e pascoli 5 anni	Tavola di riferimento "Catasto incendi anno 2013"
14	06/07/2013	12	309	300	Pascolo Arb	495	"E1" Attività agricola	495	06/07/2028	06/07/2023		Vincolo scaduto dal 06/07/2018	3.f
		12	310	3.600	Pascolo	3.244	"E1" Attività agricola	3.244	06/07/2028	06/07/2023		Vincolo scaduto dal 06/07/2018	3.f
		12	311	4.190	Pascolo	3.778	"E1" Attività agricola	3.778	06/07/2028	06/07/2023		Vincolo scaduto dal 06/07/2018	3.f
		12	312	2.690	Uliveto	2.066	"E1" Attività agricola						3.f
		12	313	2.060	Seminativo	1.787	"E1" Attività agricola						3.f
		12	314	4.000	Incolto Prod	4.016	"E1" Attività agricola						3.f
		12	315	1.900	Incolto Prod	1.879	"E1" Attività agricola						3.f
		12	316	640	Pascolo Arb	584	"E1" Attività agricola	584	06/07/2028	06/07/2023		Vincolo scaduto dal 06/07/2018	3.f
		12	327	1.070	Incolto Prod	1.069	"E1" Attività agricola						3.f
		12	328	990	Uliveto	994	"E1" Attività agricola						3.f
		12	333	7.480	Semin Arbor	3.799	"E1" Attività agricola						3.f
		12	335	3.270	Seminativo	3.158	"E1" Attività agricola						3.f
		12	336	1.030	Seminativo	826	"E1" Attività agricola						
		12	337	1.000	Uliveto	1.325	"E1" Attività agricola	936	06/07/2028	06/07/2023		Vincolo scaduto dal 06/07/2018	3.f
				430	Pascolo Arb								
		12	338	800	Pascolo Arb	357	"E1" Attività agricola	357	06/07/2028	06/07/2023		Vincolo scaduto dal 06/07/2018	3.f

* Art. 10 comma 1 "*…E' inoltre vietata per dieci anni, sui predetti soprassuoli, la realizzazione di edifici nonché di strutture e infrastrutture finalizzate ad insediamenti civili ed attività produttive, fatti salvi i casi in cui detta realizzazione sia stata prevista in data precedente l'incendio dagli strumenti urbanistici vigenti a tale data…*"

PERIMETRAZIONE AREE PERCORSE DAL FUOCO							AREE PERCORSE DAL FUOCO VINCOLATE AI SENSI DELL'ART. 10 LEGGE 353/2000, modificato con la Legge N. 350/2003						
Identif. incendio	Data incendio	Foglio di Mappa	Particella	Superficie Catastale "mq."	Qualità catastale	Superficie percorsa dal fuoco "mq."	Previsione del P.R.G. vigente dell'area percorsa dal fuoco	Superficie oggetto di vincolo "mq."	Divieto variazione destinazione boschi e pascoli 15 anni	Divieto costruzione edifici civili e attività produttive * boschi e pascoli 10 anni	Divieto di pascolo e caccia boschi 10 anni	Divieto rimboschimento e ingegneria ambientale boschi e pascoli 5 anni	Tavola di riferimento "Catasto incendi anno 2013"
14	06/07/2013	12	349	2.050	Semin Arbor	1.156	"E1" Attività agricola						3.f
		12	350	2.020	Semin Arbor	1.304	"E1" Attività agricola						3.f
		12	353	4.160	Uliveto	871	"E1" Attività agricola						3.f
		12	355	4.000	Pascolo Arb	3.833	"E1" Attività agricola	3.833	06/07/2028	06/07/2023		Vincolo scaduto dal 06/07/2018	3.f
		12	356	1.890	Pascolo Arb	1.840	"E1" Attività agricola	1.840	06/07/2028	06/07/2023		Vincolo scaduto dal 06/07/2018	3.f
		12	357	340	Pascolo Arb	341	"E1" Attività agricola	341	06/07/2028	06/07/2023		Vincolo scaduto dal 06/07/2018	3.f
		12	358	1.530	Pascolo Arb	1.466	"E1" Attività agricola	1.466	06/07/2028	06/07/2023		Vincolo scaduto dal 06/07/2018	3.f
		12	359	1.220	Pascolo Arb	1.272	"E1" Attività agricola	1.272	06/07/2028	06/07/2023		Vincolo scaduto dal 06/07/2018	3.f
		12	360	200	Uliveto	407	"E1" Attività agricola						3.f
				930	Semin Arbor								
		12	376	1.000	Uliveto	910	"E1" Attività agricola						3.f
				100	Seminativo								
		12	382	1.526	Uliveto	925	"E1" Attività agricola	925	06/07/2028	06/07/2023		Vincolo scaduto dal 06/07/2018	3.f
				824	Pascolo Arb								
		12	385	1.450	Uliveto	888	"E1" Attività agricola						3.f
		12	386	1.100	Uliveto	403	"E1" Attività agricola						3.f
				370	Seminativo								
		12	388	213	Vign Uliveto	978	"E1" Attività agricola						3.f
				1.367	Uliveto								
		12	389	1.546	Uliveto	66	"E1" Attività agricola	66	06/07/2028	06/07/2023		Vincolo scaduto dal 06/07/2018	3.f
				20	Vigneto								
				104	Pascolo								
		12	412	15.192	Uliveto	4	"E1" Attività agricola						3.f

* Art. 10 comma 1 "*…E' inoltre vietata per dieci anni, sui predetti soprassuoli, la realizzazione di edifici nonché di strutture e infrastrutture finalizzate ad insediamenti civili ed attività produttive, fatti salvi i casi in cui detta realizzazione sia stata prevista in data precedente l'incendio dagli strumenti urbanistici vigenti a tale data…*"

PERIMETRAZIONE AREE PERCORSE DAL FUOCO							AREE PERCORSE DAL FUOCO VINCOLATE AI SENSI DELL'ART. 10 LEGGE 353/2000, modificato con la Legge N. 350/2003						
Identif. incendio	**Data incendio**	**Foglio di Mappa**	**Particella**	**Superficie Catastale "mq."**	**Qualità catastale**	**Superficie percorsa dal fuoco "mq."**	**Previsione del P.R.G. vigente dell'area percorsa dal fuoco**	**Superficie oggetto di vincolo "mq."**	**Divieto variazione destinazione** **boschi e pascoli 15 anni**	**Divieto costruzione edifici civili e attività produttive** * **boschi e pascoli 10 anni**	**Divieto di pascolo e caccia** **boschi 10 anni**	**Divieto rimboschimento e ingegneria ambientale** **boschi e pascoli 5 anni**	**Tavola di riferimento "Catasto incendi anno 2013"**
15	12/07/2013	166	307	540	Seminativo Arbor	419	_"C3" zona omogenea per insediamenti residenziali-alberghieri (per la maggior parte); _"C2" zona omogenea di espansione (per la restante parte).						3.g
		166	308	530	Seminativo Arbor	402	_"C3" zona omogenea per insediamenti residenziali-alberghieri						3.g
		166	309	610	Seminativo Arbor	458	_"C3" zona omogenea per insediamenti residenziali-alberghieri						3.g
		166	442	2.860	Uliveto	2.634	_"C3" zona omogenea per insediamenti residenziali-alberghieri (per la maggior parte); _"C2" zona omogenea di espansione (per la restante parte).						3.g
16	24/07/2013	70	65	4.250	Incolto Prod	4.120	_"E1" attività agricola (per la maggior parte); _ Viabilità carrabile principale (per la restante parte).						3.b
		70	66	2.990	Incolto Prod	2.936	_"E1" attività agricola (per la maggior parte); _ Viabilità carrabile principale (per la restante parte).						3.b
17	11/08/2013	174_A	14	4.980	Incolto Prod	4.847	_"C5" zona omogenea per insediamenti stagionali						3.c

* Art. 10 comma 1 "*…E' inoltre vietata per dieci anni, sui predetti soprassuoli, la realizzazione di edifici nonché di strutture e infrastrutture finalizzate ad insediamenti civili ed attività produttive, fatti salvi i casi in cui detta realizzazione sia stata prevista in data precedente l'incendio dagli strumenti urbanistici vigenti a tale data…*"

Regione Siciliana

Città di Castelvetrano

VII Direzione Organizzativa

U.O. - Nodo S.I.T.R.

Catasto incendi (aggiornamento anno 2021)

"Art. 10 Legge n° 353/2000 e successive modifiche e integrazioni"

Tav. 4.2

- Revisione Catasto incendi Periodo 2014/2020

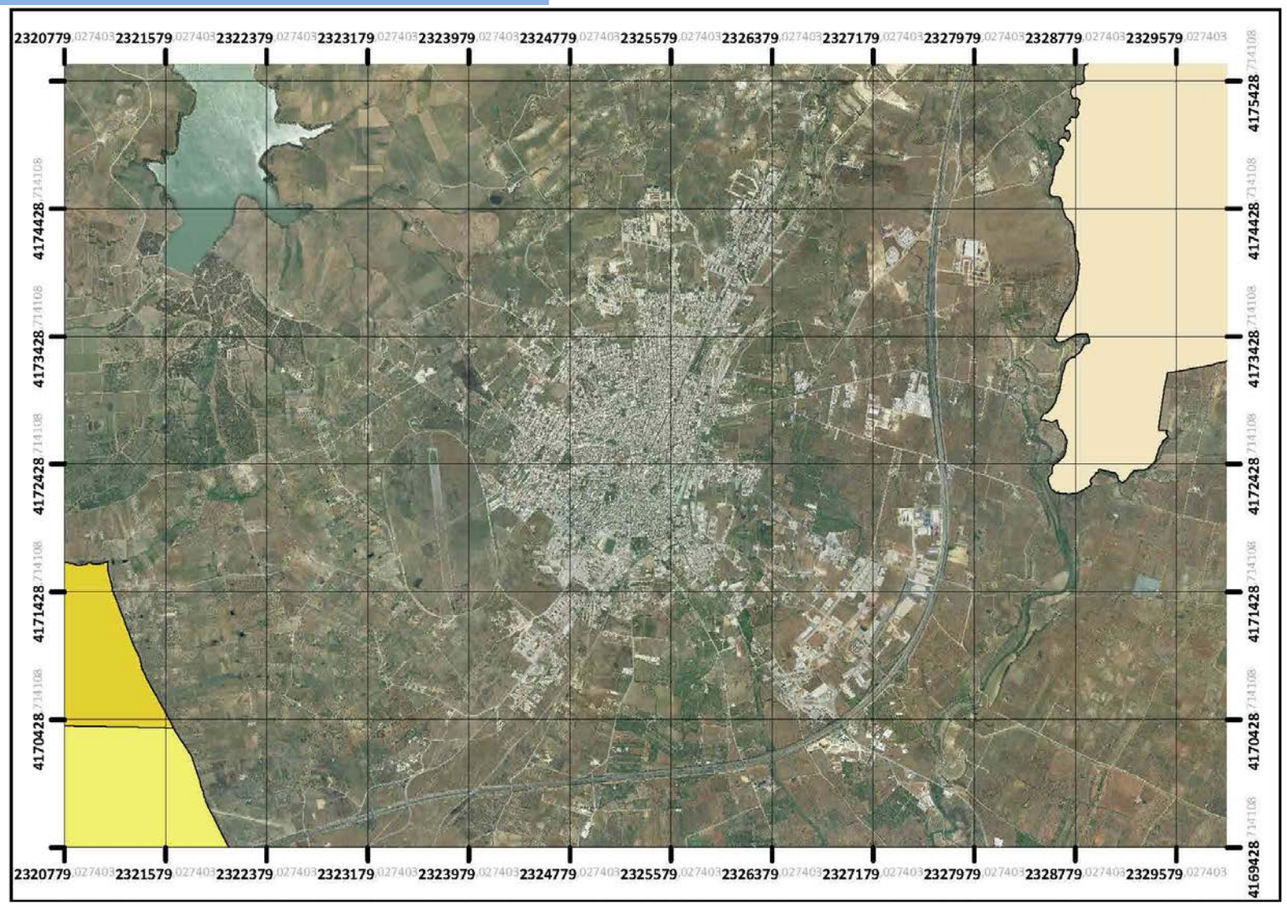

Il Sindaco *Dott. Vincenzo Alfano*

Il Responsabile VII Direzione Organizzativa *Geom. Matteo Catanzaro*

Gruppo di progettazione:

Responsabile Unico del Procedimento *Geom. Maurizio Titone*

Tecnico GIS redattore *Geom. Maurizio Titone*

Anno 2021

Approvato: *(elenco provvisorio)* Delibera di G.M. n° 158 del 29/07/2022

Pubblicato:

Dal 04/08/2022 al 03/09/2022

Approvato: *(elenco definitivo)* Delibera di G.M. n° _____ del _____

Revisione catasto dei soprassuoli percorsi dal fuoco
anno 2014, approvato con Delibera di G.M. n. 511 del 27.11.2015.

PERIMETRAZIONE AREE PERCORSE DAL FUOCO							AREE PERCORSE DAL FUOCO VINCOLATE AI SENSI DELL'ART. 10 LEGGE 353/2000, modificato con la Legge N. 350/2003							
Identif. incendio	Data incendio	Foglio di Mappa	Particella	Superficie Catastale "mq."	Qualità catastale	Superficie percorsa dal fuoco "mq."	Previsione del P.R.G. vigente dell'area percorsa dal fuoco	Superficie oggetto di vincolo "mq."		Divieto variazione destinazione boschi e pascoli 15 anni	Divieto costruzione edifici civili e attività produttive * boschi e pascoli 10 anni	Divieto di pascolo e caccia boschi 10 anni	Divieto rimboschimento e ingegneria ambientale boschi e pascoli 5 anni	Tavola di riferimento "Catasto incendi anno 2014"
								bosco	pascolo					
1	04/06/2014	169	244	11.210	Agrumeto	11.210	"E1" Attività agricola.							3.a
		169	245	1.015	Incolt Pro	1.015	"E1" Attività agricola.							
				6.185	Agrumeto	6.185	"E1" Attività agricola.							
2	05/06/2014	50	140	3.780	Seminativo	3.780	"E1" Attività agricola.							3.b
		50	141	4.590	Seminativo	4.590	"E1" Attività agricola.							
		50	142	11.000	Seminativo	11.000	"E1" Attività agricola.							
3	07/06/2014	166	25	389	Uliveto	389	_"C3" zona omogenea per insediamenti residenziali-alberghieri (per la maggior parte); _Viabilità principale (per la restante parte).							3.c
				1.211	Vigneto	1.211								
		166	33	4.280	Mandorleto	4.280	_"C3" zona omogenea per insediamenti residenziali-alberghieri (per la maggior parte); _Viabilità principale (per la restante parte).							
		166	35	2.010	Seminativo	2.010								
		166	36	2.150	Semin Arbor	2.150								
		166	37	2.570	Uliveto	2.570	_"C3" zona omogenea per insediamenti residenziali-alberghieri (per la maggior parte); _Viabilità principale (per la restante parte).							
		166	232	4.200	Uliveto	4.200	_"C3" zona omogenea per insediamenti residenziali-alberghieri (per la maggior parte); _Viabilità principale (per la restante parte).							
				1.445	Semin Arbor	1.445								
		166	275	50	Seminativo	50	Viabilità principale							
		166	277	70	Mandorleto	70	Viabilità principale							
		166	279	5.000	Uliveto	5.000	_Viabilità principale (per la maggior parte); _"C3" zona omogenea per insediamenti residenziali-alberghieri (per la restante piccola parte).							
				400	Semin Arbor	400								

* Art. 10 comma 1 "*…E' inoltre vietata per dieci anni, sui predetti soprassuoli, la realizzazione di edifici nonché di strutture e infrastrutture finalizzate ad insediamenti civili ed attività produttive, fatti salvi i casi in cui detta realizzazione sia stata prevista in data precedente l'incendio dagli strumenti urbanistici vigenti a tale data…*"

PERIMETRAZIONE AREE PERCORSE DAL FUOCO							AREE PERCORSE DAL FUOCO VINCOLATE AI SENSI DELL'ART. 10 LEGGE 353/2000, modificato con la Legge N. 350/2003							
Identif. incendio	**Data incendio**	**Foglio di Mappa**	**Particella**	**Superficie Catastale "mq."**	**Qualità catastale**	**Superficie percorsa dal fuoco "mq."**	**Previsione del P.R.G. vigente dell'area percorsa dal fuoco**	**Superficie oggetto di vincolo "mq."**		**Divieto variazione destinazione**	**Divieto costruzione edifici civili e attività produttive** *	**Divieto di pascolo e caccia**	**Divieto rimboschimento e ingegneria ambientale**	**Tavola di riferim. "Catasto incendi anno 2014"**
								bosco	**pascolo**	**boschi e pascoli**	**boschi e pascoli**	**boschi**	**boschi e pascoli**	
										15 anni	**10 anni**	**10 anni**	**5 anni**	
3	07/06/2014	166	280	25	Semin Arbor	25	Viabilità principale							3.c
		166	281	1.610	Vigneto	1.610	_Viabilità principale (per la maggior parte); _"C3" zona omogenea per insediamenti residenziali-alberghieri (per la restante piccola parte).							
		166	484	1.973	Uliveto	1.973	_"C3" zona omogenea per insediamenti residenziali-alberghieri (per la maggior parte); _Viabilità principale (per la restante parte).							
		166	486	2.183	Seminativo	2.183								
4	09/06/2014	85	19	Catasto Fabbricati Cat. A/3		648	_"D5" zone riservate ad attività commerciali e direzionali e alberghiere (per la maggior parte); _ "E1" Attività agricola (per la rimanente parte).							3.d
5	11/06/2014	69	513	735	Semin Arbor	735	Aree dentro la fascia di rispetto cimiteriale							3.d
		69	514	735	Semin Arbor	735								
6	12/06/2014	82	3	12.380	Pascolo	12.380	_"D5" zone riservate ad attività commerciali e direzionali e alberghiere (in parte); _ P.E.E.P. (in parte); _Viabilità carrabile (rimanente piccola parte).		12.380	12/06/2029	12/06/2024		Vincolo scaduto dal 12/06/2019	3.d
7	23/06/2014	11	6	204.260	Pascolo	160.096	_Boschi, fasce forestali e rimboschimento (per la maggior parte); _"E1" Attività agricola (per la rimanente parte).	152.818	160.096	23/06/2029	23/06/2024	23/06/2024	Vincolo scaduto dal 23/06/2019	3.e
		11	7	14.800	Uliveto	42.733	_Boschi, fasce forestali e rimboschimento (per la maggior parte); _"E1" Attività agricola (per la rimanente parte).	30.765	40.908	23/06/2029	23/06/2024	23/06/2024	Vincolo scaduto dal 23/06/2019	
				135.640	Pascolo									

Art. 10 comma 1 "…E' inoltre vietata per dieci anni, sui predetti soprassuoli, la realizzazione di edifici nonché di strutture e infrastrutture finalizzate ad insediamenti civili ed attività produttive, fatti salvi i casi in cui detta realizzazione sia stata prevista in data precedente l'incendio dagli strumenti urbanistici vigenti a tale data…*"

PERIMETRAZIONE AREE PERCORSE DAL FUOCO							AREE PERCORSE DAL FUOCO VINCOLATE AI SENSI DELL'ART. 10 LEGGE 353/2000, modificato con la Legge N. 350/2003							
Identif. incendio	Data incendio	Foglio di Mappa	Particella	Superficie Catastale "mq."	Qualità catastale	Superficie percorsa dal fuoco "mq."	Previsione del P.R.G. vigente dell'area percorsa dal fuoco	Superficie oggetto di vincolo "mq."		Divieto variazione destinazione boschi e pascoli 15 anni	Divieto costruzione edifici civili e attività produttive * boschi e pascoli 10 anni	Divieto di pascolo e caccia boschi 10 anni	Divieto rimboschimento e ingegneria ambientale boschi e pascoli 5 anni	Tavola di riferim. "Catasto incendi anno 2014"
								bosco	pascolo					
7	23/06/2014	11	8	71.020	Seminativo	61.767	_Boschi, fasce forestali e rimboschimento (per la maggior parte); _"E1" Attività agricola (per la rimanente parte).	43.904		23/06/2029	23/06/2024	23/06/2024	Vincolo scaduto dal 23/06/2019	3.e
		11	9	670	Vigneto	326	Boschi, fasce forestali e rimboschimento.	326		23/06/2029	23/06/2024	23/06/2024	Vincolo scaduto dal 23/06/2019	
		11	10	5.600	Seminativo	100	Boschi, fasce forestali e rimboschimento.	100		23/06/2029	23/06/2024	23/06/2024	Vincolo scaduto dal 23/06/2019	
		11	69	10.800	Uliveto	3.607	"E1" Attività agricola.							
		11	72	28.970	Pascolo	28.564	"E1" Attività agricola.		28.564	23/06/2029	23/06/2024		Vincolo scaduto dal 23/06/2019	
		11	73	14.700	Seminativo	6.581	"E1" Attività agricola.							
				950	Vigneto Uliveto									
		11	78	5.400	Uliveto	25	"E1" Attività agricola.							
				350	Vigneto									
		11	79	15.600	Vigneto	22.867	"E1" Attività agricola.							
				9.400	Seminativo									
				1.920	Incolt Prod									
				5.370	Vigneto									
		11	80	16.800	Vigneto	9.035	"E1" Attività agricola.							
				11.600	Seminativo									
				2.000	Incolt Prod									
				2.040	Vigneto									
		11	81	31.980	Pascolo	425	"E1" Attività agricola.		425	23/06/2029	23/06/2024		Vincolo scaduto dal 23/06/2019	

* Art. 10 comma 1 "*…E' inoltre vietata per dieci anni, sui predetti soprassuoli, la realizzazione di edifici nonché di strutture e infrastrutture finalizzate ad insediamenti civili ed attività produttive, fatti salvi i casi in cui detta realizzazione sia stata prevista in data precedente l'incendio dagli strumenti urbanistici vigenti a tale data…*"

PERIMETRAZIONE AREE PERCORSE DAL FUOCO							AREE PERCORSE DAL FUOCO VINCOLATE AI SENSI DELL'ART. 10 LEGGE 353/2000, modificato con la Legge N. 350/2003							
Identif. incendio	Data incendio	Foglio di Mappa	Particella	Superficie Catastale "mq."	Qualità catastale	Superficie percorsa dal fuoco "mq."	Previsione del P.R.G. vigente dell'area percorsa dal fuoco	Superficie oggetto di vincolo "mq."		Divieto variazione destinazione boschi e pascoli 15 anni	Divieto costruzione edifici civili e attività produttive * boschi e pascoli 10 anni	Divieto di pascolo e caccia boschi 10 anni	Divieto rimboschimento e ingegneria ambientale boschi e pascoli 5 anni	Tavola di riferim. "Catasto incendi anno 2014"
								bosco	pascolo					
7	23/06/2014	11	85	14.760	Pascolo	6.046	Boschi, fasce forestali e rimboschimento.	6.046	6.046	23/06/2029	23/06/2024	23/06/2024	Vincolo scaduto dal 23/06/2019	3.e
		11	86	9.230	Pascolo	336	Boschi, fasce forestali e rimboschimento.	336	336	23/06/2029	23/06/2024	23/06/2024	Vincolo scaduto dal 23/06/2019	
		11	87	31.910	Pascolo	23.341	_Boschi, fasce forestali e rimboschimento (per la maggior parte); _"E1" Attività agricola (per la rimanente parte).	22.798	23.341	23/06/2029	23/06/2024	23/06/2024	Vincolo scaduto dal 23/06/2019	
		11	94	99.960	Vigneto	43.568	_Boschi, fasce forestali e rimboschimento (per la maggior parte); _"E1" Attività agricola (per la rimanente parte).	25.077		23/06/2029	23/06/2024	23/06/2024	Vincolo scaduto dal 23/06/2019	
		11	95	50.810	Pascolo	33.630	Boschi, fasce forestali e rimboschimento.	33.630	33.630	23/06/2029	23/06/2024	23/06/2024	Vincolo scaduto dal 23/06/2019	
		11	119	2.800 3.040	Uliveto Vigneto	639	"E1" Attività agricola.							
		11	123	12.040	Pascolo	7.764	Boschi, fasce forestali e rimboschimento.	7.764	7.764	23/06/2029	23/06/2024	23/06/2024	Vincolo scaduto dal 23/06/2019	
		11	125	12.590	Vigneto Uliveto	5.768	Boschi, fasce forestali e rimboschimento.	5.768		23/06/2029	23/06/2024	23/06/2024	Vincolo scaduto dal 23/06/2019	
			126	10.190	Pascolo	5.913		5.913	5.913	23/06/2029	23/06/2024	23/06/2024	Vincolo scaduto dal 23/06/2019	
		11	131	10.270	Vigneto	676	"E1" Attività agricola.							
		11	139	6.710	Seminativo	4.965	"E1" Attività agricola.							
		11	140	8.100	Seminativo	7.124	"E1" Attività agricola.							

* Art. 10 comma 1 "*…E' inoltre vietata per dieci anni, sui predetti soprassuoli, la realizzazione di edifici nonché di strutture e infrastrutture finalizzate ad insediamenti civili ed attività produttive, fatti salvi i casi in cui detta realizzazione sia stata prevista in data precedente l'incendio dagli strumenti urbanistici vigenti a tale data…*"

PERIMETRAZIONE AREE PERCORSE DAL FUOCO							AREE PERCORSE DAL FUOCO VINCOLATE AI SENSI DELL'ART. 10 LEGGE 353/2000, modificato con la Legge N. 350/2003							
Identif. incendio	Data incendio	Foglio di Mappa	Particella	Superficie Catastale "mq."	Qualità catastale	Superficie percorsa dal fuoco "mq."	Previsione del P.R.G. vigente dell'area percorsa dal fuoco	Superficie oggetto di vincolo "mq."		Divieto variazione destinazione boschi e pascoli 15 anni	Divieto costruzione edifici civili e attività produttive * boschi e pascoli 10 anni	Divieto di pascolo e caccia boschi 10 anni	Divieto rimboschimento e ingegneria ambientale boschi e pascoli 5 anni	Tavola di riferim. "Catasto incendi anno 2014"
								bosco	pascolo					
7	23/06/2014	11	141	8.023 77	Seminativo Uliveto	7.066	_"E1" Attività agricola (per la maggior parte); _Boschi, fasce forestali e rimboschimento (per la rimanente parte).	126		23/06/2029	23/06/2024	23/06/2024	Vincolo scaduto dal 23/06/2019	3.e
		11	142	1.550	Pascolo	1.134	"E1" Attività agricola.		1.134	23/06/2029	23/06/2024		Vincolo scaduto dal 23/06/2019	
		11	143	5.400 480	Uliveto Vigneto	262	"E1" Attività agricola.							
		11	144	6.460	Uliveto	393	"E1" Attività agricola.							
		11	145	3.200 3.670	Uliveto Vigneto	812	"E1" Attività agricola.							
		11	146	7.370	Uliveto	2.746	_"E1" Attività agricola (per la maggior parte); _Boschi, fasce forestali e rimboschimento (per la rimanente parte).	45		23/06/2029	23/06/2024	23/06/2024	Vincolo scaduto dal 23/06/2019	
		11	166	16.550	Vigneto Uliveto	6.303	"E1" Attività agricola.							
		11	185	5.599	Ente Urbano	51	_Boschi, fasce forestali e rimboschimento (per la maggior parte); _"E1" Attività agricola (per la rimanente parte).	37		23/06/2029	23/06/2024	23/06/2024	Vincolo scaduto dal 23/06/2019	
		11	210	3.104 4.728 9.620	Seminativo Uliveto Pascolo	29	"E1" Attività agricola.							
		11	211	31.047	Uliveto	2.897	_"E1" Attività agricola (per la maggior parte); _Boschi, fasce forestali e rimboschimento (per la rimanente parte).	25		23/06/2029	23/06/2024	23/06/2024	Vincolo scaduto dal 23/06/2019	
		11	212	26.649	Uliveto	8.140	_"E1" Attività agricola (per la maggior parte); _Boschi, fasce forestali e rimboschimento (per la rimanente parte).	390		23/06/2029	23/06/2024	23/06/2024	Vincolo scaduto dal 23/06/2019	
		12	180	400	Vigneto Uliveto	164	"E1" Attività agricola.							
		12	253	2.990	Semin Arbor	1.370	"E1" Attività agricola.							

* Art. 10 comma 1 "*…E' inoltre vietata per dieci anni, sui predetti soprassuoli, la realizzazione di edifici nonché di strutture e infrastrutture finalizzate ad insediamenti civili ed attività produttive, fatti salvi i casi in cui detta realizzazione sia stata prevista in data precedente l'incendio dagli strumenti urbanistici vigenti a tale data…*"

PERIMETRAZIONE AREE PERCORSE DAL FUOCO							AREE PERCORSE DAL FUOCO VINCOLATE AI SENSI DELL'ART. 10 LEGGE 353/2000, modificato con la Legge N. 350/2003							
Identif. incendio	Data incendio	Foglio di Mappa	Particella	Superficie Catastale "mq."	Qualità catastale	Superficie percorsa dal fuoco "mq."	Previsione del P.R.G. vigente dell'area percorsa dal fuoco	Superficie oggetto di vincolo "mq."		Divieto variazione destinazione boschi e pascoli 15 anni	Divieto costruzione edifici civili e attività produttive * boschi e pascoli 10 anni	Divieto di pascolo e caccia boschi 10 anni	Divieto rimboschimento e ingegneria ambientale boschi e pascoli 5 anni	Tavola di riferim. "Catasto incendi anno 2014"
								bosco	pascolo					
7	23/06/2014	12	254	5.950	Semin Arbor	5.245	_"E1" Attività agricola (per la maggior parte); _Boschi, fasce forestali e rimboschimento (per la rimanente parte).	51		23/06/2029	23/06/2024	23/06/2024	Vincolo scaduto dal 23/06/2019	3.e
		12	255	2.150	Vigneto	2.052	"E1" Attività agricola.							
		12	256	1.720	Seminativo	1.175	"E1" Attività agricola.							
		12	258	910	Incolt Prod	489	"E1" Attività agricola.							
		12	259	860	Incolt Prod	78	"E1" Attività agricola.							
		12	317	400	Vigneto Uliveto	23	"E1" Attività agricola.							
		12	333	7.480	Semin Arbor	1.456	"E1" Attività agricola.							
		18	3	68.740	Seminativo	51.032	_"E1" Attività agricola (per la maggior parte); _Boschi, fasce forestali e rimboschimento (per la rimanente parte).	3.577		23/06/2029	23/06/2024	23/06/2024	Vincolo scaduto dal 23/06/2019	
		18	41	434	Vigneto	461	"E1" Attività agricola.							
				3.826	Uliveto									
		18	42	2.000	Uliveto	811	"E1" Attività agricola.							
				1.720	Vigneto									
		18	43	600	Uliveto	6.016	"E1" Attività agricola.							
				5.850	Incolt Prod									
		18	44	8.193	Seminativo	47.598	_"E1" Attività agricola (in parte); _Interesse generale "F", discarica rifiuti speciali tipo "b" (per la rimanente parte).		2.307	23/06/2029	23/06/2024		Vincolo scaduto dal 23/06/2019	
				18	Uliveto									
				2.307	Pascolo Arb									
				39.702	Incolt Prod									
		18	48	3.515	Vigneto	2.763	"E1" Attività agricola.							
				3.755	Uliveto									
		18	49	4.640	Uliveto	3.230	"E1" Attività agricola.							
		18	50	900	Uliveto	7.686	"E1" Attività agricola.							
				6.980	Seminativo									
		18	68	3.890	Seminativo	2.579	"E1" Attività agricola.							

* Art. 10 comma 1 "*…E' inoltre vietata per dieci anni, sui predetti soprassuoli, la realizzazione di edifici nonché di strutture e infrastrutture finalizzate ad insediamenti civili ed attività produttive, fatti salvi i casi in cui detta realizzazione sia stata prevista in data precedente l'incendio dagli strumenti urbanistici vigenti a tale data…*"

PERIMETRAZIONE AREE PERCORSE DAL FUOCO							AREE PERCORSE DAL FUOCO VINCOLATE AI SENSI DELL'ART. 10 LEGGE 353/2000, modificato con la Legge N. 350/2003							
Identif. incendio	Data incendio	Foglio di Mappa	Particella	Superficie Catastale "mq."	Qualità catastale	Superficie percorsa dal fuoco "mq."	Previsione del P.R.G. vigente dell'area percorsa dal fuoco	Superficie oggetto di vincolo "mq."		Divieto variazione destinazione boschi e pascoli 15 anni	Divieto costruzione edifici civili e attività produttive * boschi e pascoli 10 anni	Divieto di pascolo e caccia boschi 10 anni	Divieto rimboschimento e ingegneria ambientale boschi e pascoli 5 anni	Tavola di riferim. "Catasto incendi anno 2014"
								bosco	pascolo					
7	23/06/2014	18	69	5.310	Seminativo	1.261	"E1" Attività agricola.							3.e
		18	70	3.327	Uliveto	212	"E1" Attività agricola.		120	23/06/2029	23/06/2024		Vincolo scaduto dal 23/06/2019	
				3.173	Pascolo Arb									
		18	71	2.778	Vigneto	1.599	"E1" Attività agricola.							
				912	Uliveto									
		18	72	9.620	Incolt Prod	8.839	_"E1" Attività agricola (in parte); _ Interesse generale "F", discarica rifiuti speciali tipo "b" (per la rimanente parte).							
		18	103	1.238	Vigneto	4.666	"E1" Attività agricola.							
				3.662	Uliveto									
		18	109	1.230	Incolt Prod	363	Boschi, fasce forestali e rimboschimento.	363		23/06/2029	23/06/2024	23/06/2024	Vincolo scaduto dal 23/06/2019	
		18	134	2.004	Uliveto	3.193	"E1" Attività agricola.							
				2.706	Mandorleto									
		18	142	600	Seminativo	564	"E1" Attività agricola.							
		18	151	35.763	Seminativo	5.371	"E1" Attività agricola.		3.216	23/06/2029	23/06/2024		Vincolo scaduto dal 23/06/2019	
				4.037	Pascolo Arb									
		18	155	5.250	Seminativo	666	"E1" Attività agricola.							
		18	156	44.020	Vigneto	36.322	"E1" Attività agricola.							
		18	163	459	Vigneto	261	"E1" Attività agricola.							
				2.921	Uliveto									
		19	1	5.890	Pascolo Arb	5.527	"E1" Attività agricola.		5.527	23/06/2029	23/06/2024		Vincolo scaduto dal 23/06/2019	
		19	2	3.700	Uliveto	1.194	"E1" Attività agricola.							
		19	69	3.150	Uliveto	611	"E1" Attività agricola.							

* Art. 10 comma 1 "*…E' inoltre vietata per dieci anni, sui predetti soprassuoli, la realizzazione di edifici nonché di strutture e infrastrutture finalizzate ad insediamenti civili ed attività produttive, fatti salvi i casi in cui detta realizzazione sia stata prevista in data precedente l'incendio dagli strumenti urbanistici vigenti a tale data…*"

PERIMETRAZIONE AREE PERCORSE DAL FUOCO							AREE PERCORSE DAL FUOCO VINCOLATE AI SENSI DELL'ART. 10 LEGGE 353/2000, modificato con la Legge N. 350/2003							
Identif. incendio	**Data incendio**	**Foglio di Mappa**	**Particella**	**Superficie Catastale "mq."**	**Qualità catastale**	**Superficie percorsa dal fuoco "mq."**	**Previsione del P.R.G. vigente dell'area percorsa dal fuoco**	**Superficie oggetto di vincolo "mq."**		**Divieto variazione destinazione**	**Divieto costruzione edifici civili e attività produttive** *	**Divieto di pascolo e caccia**	**Divieto rimboschimento e ingegneria ambientale**	**Tavola di riferim. "Catasto incendi anno 2014"**
								bosco	**pascolo**	**boschi e pascoli**	**boschi e pascoli**	**boschi**	**boschi e pascoli**	
										15 anni	**10 anni**	**10 anni**	**5 anni**	
7	23/06/2014	19	71	1.430	Pascolo	884	_"E1" Attività agricola (per la maggior parte); _Boschi, fasce forestali e rimboschimento (per la rimanente parte).	28	884	23/06/2029	23/06/2024	23/06/2024	Vincolo scaduto dal 23/06/2019	3.e
		19	93	1.690	Uliveto	1.128	"E1" Attività agricola.							
		19	94	1.600	Uliveto	164	"E1" Attività agricola.							
				170	Vigneto Uliveto									
		19	95	2.190	Incolt Prod	1.036	"E1" Attività agricola.							
		19	97	400	Vigneto	92	"E1" Attività agricola.							
				120	Incolt Prod									
		19	98	1.470	Incolt Prod	1.293	"E1" Attività agricola.							
		19	99	810	Uliveto	11	"E1" Attività agricola.							
		19	100	700	Uliveto	24	"E1" Attività agricola.							
		19	101	1.000	Vigneto	217	"E1" Attività agricola.							
				120	Seminativo									
		19	102	500	Vigneto	352	"E1" Attività agricola.							
				430	Incolt Prod									
		19	104	200	Vigneto	33	"E1" Attività agricola.							
				100	Semin Arbor									
		19	105	400	Vigneto	97	"E1" Attività agricola.							
				100	Seminativo									
		19	106	300	Vigneto	98	"E1" Attività agricola.							
				100	Seminativo									
		19	107	1.091	Uliveto	320	"E1" Attività agricola.		305	23/06/2029	23/06/2024		Vincolo scaduto dal 23/06/2019	
				507	Pascolo Arb									
				202	Semin Arbor									
		19	108	662	Uliveto	226	"E1" Attività agricola.							
				118	Vigneto									

* Art. 10 comma 1 "*…E' inoltre vietata per dieci anni, sui predetti soprassuoli, la realizzazione di edifici nonché di strutture e infrastrutture finalizzate ad insediamenti civili ed attività produttive, fatti salvi i casi in cui detta realizzazione sia stata prevista in data precedente l'incendio dagli strumenti urbanistici vigenti a tale data…*"

PERIMETRAZIONE AREE PERCORSE DAL FUOCO							AREE PERCORSE DAL FUOCO VINCOLATE AI SENSI DELL'ART. 10 LEGGE 353/2000, modificato con la Legge N. 350/2003							
Identif. incendio	Data incendio	Foglio di Mappa	Particella	Superficie Catastale "mq."	Qualità catastale	Superficie percorsa dal fuoco "mq."	Previsione del P.R.G. vigente dell'area percorsa dal fuoco	Superficie oggetto di vincolo "mq."		Divieto variazione destinazione boschi e pascoli 15 anni	Divieto costruzione edifici civili e attività produttive * boschi e pascoli 10 anni	Divieto di pascolo e caccia boschi 10 anni	Divieto rimboschimento e ingegneria ambientale boschi e pascoli 5 anni	Tavola di riferim. "Catasto incendi anno 2014"
								bosco	pascolo					
7	23/06/2014	19	109	1.800	Vigneto	379	"E1" Attività agricola.							3.e
				290	Sem Arbor									
			110	400	Seminativo	107	"E1" Attività agricola.							
		19	114	700	Seminativo	576	"E1" Attività agricola.							
			115	14	Fabb Rurale	14								
		19	207	686	Uliveto	175	"E1" Attività agricola.		175	23/06/2029	23/06/2024		Vincolo scaduto dal 23/06/2019	
				714	Pascolo Arb									
		19	208	17.110	Semin Arbor	8.331	"E1" Attività agricola.							
		19	209	3.622	Uliveto	106	"E1" Attività agricola.		106	23/06/2029	23/06/2024		Vincolo scaduto dal 23/06/2019	
				638	Pascolo Arb									
		19	218	18	Seminativo	237	"E1" Attività agricola.		237	23/06/2029	23/06/2024		Vincolo scaduto dal 23/06/2019	
				2.305	Uliveto									
				77	Pascolo									
		19	220	1.960	Uliveto	1	"E1" Attività agricola.							
		19	221	710	Uliveto	621	_"E1" Attività agricola (per la maggior parte); _Boschi, fasce forestali e rimboschimento (per la rimanente parte).	13		23/06/2029	23/06/2024	23/06/2024	Vincolo scaduto dal 23/06/2019	
		19	222	4.830	Uliveto	4.580	_Boschi, fasce forestali e rimboschimento (per la maggior parte); _"E1" Attività agricola (per la rimanente parte).	4.440		23/06/2029	23/06/2024	23/06/2024	Vincolo scaduto dal 23/06/2019	
		19	223	10.220	Pascolo Arb	9.460	Boschi, fasce forestali e rimboschimento.	9.460	9.460	23/06/2029	23/06/2024	23/06/2024	Vincolo scaduto dal 23/06/2019	
		19	224	16	Fabb Rurale	16	Boschi, fasce forestali e rimboschimento.	16		23/06/2029	23/06/2024	23/06/2024	Vincolo scaduto dal 23/06/2019	

* Art. 10 comma 1 "*…E' inoltre vietata per dieci anni, sui predetti soprassuoli, la realizzazione di edifici nonché di strutture e infrastrutture finalizzate ad insediamenti civili ed attività produttive, fatti salvi i casi in cui detta realizzazione sia stata prevista in data precedente l'incendio dagli strumenti urbanistici vigenti a tale data…*"

PERIMETRAZIONE AREE PERCORSE DAL FUOCO							AREE PERCORSE DAL FUOCO VINCOLATE AI SENSI DELL'ART. 10 LEGGE 353/2000, modificato con la Legge N. 350/2003							
Identif. incendio	Data incendio	Foglio di Mappa	Particella	Superficie Catastale "mq."	Qualità catastale	Superficie percorsa dal fuoco "mq."	Previsione del P.R.G. vigente dell'area percorsa dal fuoco	Superficie oggetto di vincolo "mq."		Divieto variazione destinazione boschi e pascoli 15 anni	Divieto costruzione edifici civili e attività produttive * boschi e pascoli 10 anni	Divieto di pascolo e caccia boschi 10 anni	Divieto rimboschimento e ingegneria ambientale boschi e pascoli 5 anni	Tavola di riferim. "Catasto incendi anno 2014"
								bosco	pascolo					
7	23/06/2014	19	225	8.050	Uliveto	6.481	Boschi, fasce forestali e rimboschimento.	6.481		23/06/2029	23/06/2024	23/06/2024	Vincolo scaduto dal 23/06/2019	3.e
		19	226	21.878	Uliveto	51	Boschi, fasce forestali e rimboschimento.	51	51	23/06/2029	23/06/2024	23/06/2024	Vincolo scaduto dal 23/06/2019	
				142	Pascolo Arb									
		19	255	6.960	Uliveto	197	"E1" Attività agricola.							
		19	256	3.970	Vign Ulivet	383	"E1" Attività agricola.							
		19	257	3.940	Vigneto	3.867	"E1" Attività agricola.							
		19	258	2.100	Uliveto	2.056	"E1" Attività agricola.							
		19	259	3.560	Seminativo	3.610	_"E1" Attività agricola (per la maggior parte); _Boschi, fasce forestali e rimboschimento (per la rimanente parte).	434		23/06/2029	23/06/2024	23/06/2024	Vincolo scaduto dal 23/06/2019	
		19	260	130	Fabb Rurale	121	"E1" Attività agricola.							
		19	261	3.150	Vign Ulivet	2.639	_"E1" Attività agricola (per la maggior parte); _Boschi, fasce forestali e rimboschimento (per la rimanente parte).	145		23/06/2029	23/06/2024	23/06/2024	Vincolo scaduto dal 23/06/2019	
		19	262	1.250	Vigneto	1.247	Boschi, fasce forestali e rimboschimento.	1.247		23/06/2029	23/06/2024	23/06/2024	Vincolo scaduto dal 23/06/2019	
		19	263	8.480	Uliveto	8.600	_Boschi, fasce forestali e rimboschimento (per la maggior parte); _"E1" Attività agricola (per la rimanente parte).	8.591		23/06/2029	23/06/2024	23/06/2024	Vincolo scaduto dal 23/06/2019	
		19	264	1.509	Uliveto	2.953	Boschi, fasce forestali e rimboschimento.	2.953	1.425	23/06/2029	23/06/2024	23/06/2024	Vincolo scaduto dal 23/06/2019	
				1.411	Pascolo									
		19	265	4.870	Pascolo	2.647	Boschi, fasce forestali e rimboschimento.	2.647	2.647	23/06/2029	23/06/2024	23/06/2024	Vincolo scaduto dal 23/06/2019	

* Art. 10 comma 1 "*…E' inoltre vietata per dieci anni, sui predetti soprassuoli, la realizzazione di edifici nonché di strutture e infrastrutture finalizzate ad insediamenti civili ed attività produttive, fatti salvi i casi in cui detta realizzazione sia stata prevista in data precedente l'incendio dagli strumenti urbanistici vigenti a tale data…*"

PERIMETRAZIONE AREE PERCORSE DAL FUOCO							AREE PERCORSE DAL FUOCO VINCOLATE AI SENSI DELL'ART. 10 LEGGE 353/2000, modificato con la Legge N. 350/2003							
Identif. incendio	**Data incendio**	**Foglio di Mappa**	**Particella**	**Superficie Catastale "mq."**	**Qualità catastale**	**Superficie percorsa dal fuoco "mq."**	**Previsione del P.R.G. vigente dell'area percorsa dal fuoco**	**Superficie oggetto di vincolo "mq."**		**Divieto variazione destinazione** boschi e pascoli 15 anni	**Divieto costruzione edifici civili e attività produttive** * boschi e pascoli 10 anni	**Divieto di pascolo e caccia** boschi 10 anni	**Divieto rimboschimento e ingegneria ambientale** boschi e pascoli 5 anni	**Tavola di riferim. "Catasto incendi anno 2014"**
								bosco	**pascolo**					
7	23/06/2014	19	266	1.020	Seminativo	1.050	_"E1" Attività agricola (per la maggior parte); _Boschi, fasce forestali e rimboschimento (per la rimanente parte).	457		23/06/2029	23/06/2024	23/06/2024	Vincolo scaduto dal 23/06/2019	3.e
		19	267	44	Fabb Rurale	44	"E1" Attività agricola.							
		19	268	4.010	Seminativo	3.967	"E1" Attività agricola.							
		19	269	4.860	Pascolo Arb	4.955	_Boschi, fasce forestali e rimboschimento (per la maggior parte); _"E1" Attività agricola (per la rimanente parte).	2.479	4.955	23/06/2029	23/06/2024	23/06/2024	Vincolo scaduto dal 23/06/2019	
		19	273	4.170	Seminativo	4.006	_"E1" Attività agricola (per la maggior parte); _Boschi, fasce forestali e rimboschimento (per la rimanente parte).	211		23/06/2029	23/06/2024	23/06/2024	Vincolo scaduto dal 23/06/2019	
		19	274	3.960	Pascolo	359	Boschi, fasce forestali e rimboschimento.	359	359	23/06/2029	23/06/2024	23/06/2024	Vincolo scaduto dal 23/06/2019	
		19	275	2.830	Pascolo	2.136	_Boschi, fasce forestali e rimboschimento (per la maggior parte); _"E1" Attività agricola (per la rimanente parte).	1.646	2.136	23/06/2029	23/06/2024	23/06/2024	Vincolo scaduto dal 23/06/2019	
		19	277	2.650	Seminativo	55	"E1" Attività agricola.							
		19	313	290	Pascolo Arb	211	"E1" Attività agricola.		211	23/06/2029	23/06/2024		Vincolo scaduto dal 23/06/2019	
		19	314	1.310	Mandorleto	387	"E1" Attività agricola.							
		19	321	8.300	Incolt Prod	3.010	"E1" Attività agricola.							
		19	324	3.080	Pascolo	2.928	Boschi, fasce forestali e rimboschimento.	2.928	2.928	23/06/2029	23/06/2024	23/06/2024	Vincolo scaduto dal 23/06/2019	
		19	339	1.260	Seminativo	1.020	"E1" Attività agricola.							
		19	340	7.500	Pascolo	7.190	Boschi, fasce forestali e rimboschimento.	7.190	7.190	23/06/2029	23/06/2024	23/06/2024	Vincolo scaduto dal 23/06/2019	

* Art. 10 comma 1 "*…E' inoltre vietata per dieci anni, sui predetti soprassuoli, la realizzazione di edifici nonché di strutture e infrastrutture finalizzate ad insediamenti civili ed attività produttive, fatti salvi i casi in cui detta realizzazione sia stata prevista in data precedente l'incendio dagli strumenti urbanistici vigenti a tale data…*"

PERIMETRAZIONE AREE PERCORSE DAL FUOCO							AREE PERCORSE DAL FUOCO VINCOLATE AI SENSI DELL'ART. 10 LEGGE 353/2000, modificato con la Legge N. 350/2003							
Identif. incendio	Data incendio	Foglio di Mappa	Particella	Superficie Catastale "mq."	Qualità catastale	Superficie percorsa dal fuoco "mq."	Previsione del P.R.G. vigente dell'area percorsa dal fuoco	Superficie oggetto di vincolo "mq."		Divieto variazione destinazione boschi e pascoli 15 anni	Divieto costruzione edifici civili e attività produttive * boschi e pascoli 10 anni	Divieto di pascolo e caccia boschi 10 anni	Divieto rimboschimento e ingegneria ambientale boschi e pascoli 5 anni	Tavola di riferim. "Catasto incendi anno 2014"
								bosco	pascolo					
7	23/06/2014	19	344	875	Uliveto	4.039	_Boschi, fasce forestali e rimboschimento (per la maggior parte); _"E1" Attività agricola (per la rimanente parte).	2.070	3.225	23/06/2029	23/06/2024	23/06/2024	Vincolo scaduto dal 23/06/2019	3.e
				3.245	Pascolo									
		19	345	5.210	Semin Arbor	3.235	Boschi, fasce forestali e rimboschimento.	3.235		23/06/2029	23/06/2024	23/06/2024	Vincolo scaduto dal 23/06/2019	
		19	346	1.660	Seminativo	1.663	_"E1" Attività agricola (per la maggior parte); _Boschi, fasce forestali e rimboschimento (per la rimanente parte).	725		23/06/2029	23/06/2024	23/06/2024	Vincolo scaduto dal 23/06/2019	
		19	347	7.660	Pascolo	7.662		2.004	7.662	23/06/2029	23/06/2024	23/06/2024	Vincolo scaduto dal 23/06/2019	
		19	348	1.500	Seminativo	1.523	"E1" Attività agricola.							
		19	367	430	Pascolo Arb	333	"E1" Attività agricola.		333	23/06/2029	23/06/2024		Vincolo scaduto dal 23/06/2019	
		19	368	290	Pascolo Arb	210	"E1" Attività agricola.		210	23/06/2029	23/06/2024		Vincolo scaduto dal 23/06/2019	
		19	369	1.120	Pascolo Arb	686	"E1" Attività agricola.		686	23/06/2029	23/06/2024		Vincolo scaduto dal 23/06/2019	
		19	376	200	Vigneto	137	"E1" Attività agricola.							
				100	Incolt Prod									
		19	377	400	Vigneto	207	"E1" Attività agricola.							
				300	Incolt Prod									
		19	378	300	Vigneto	84	"E1" Attività agricola.							
				30	Incolt Prod									
		19	394	995	Uliveto	2.414	Boschi, fasce forestali e rimboschimento.	2.414	1.448	23/06/2029	23/06/2024	23/06/2024	Vincolo scaduto dal 23/06/2019	
				1.465	Pascolo									
		19	395	686	Uliveto	4.683	_Boschi, fasce forestali e rimboschimento (per la maggior parte); _"E1" Attività agricola (per la rimanente parte).	2.715	3.972	23/06/2029	23/06/2024	23/06/2024	Vincolo scaduto dal 23/06/2019	
				4.014	Pascolo									
		19	396	3.860	Vigneto	3.789	"E1" Attività agricola.							
		19	397	3.970	Vigneto	3.892	"E1" Attività agricola.							

* Art. 10 comma 1 "*…E' inoltre vietata per dieci anni, sui predetti soprassuoli, la realizzazione di edifici nonché di strutture e infrastrutture finalizzate ad insediamenti civili ed attività produttive, fatti salvi i casi in cui detta realizzazione sia stata prevista in data precedente l'incendio dagli strumenti urbanistici vigenti a tale data…*"

PERIMETRAZIONE AREE PERCORSE DAL FUOCO							AREE PERCORSE DAL FUOCO VINCOLATE AI SENSI DELL'ART. 10 LEGGE 353/2000, modificato con la Legge N. 350/2003							
Identif. incendio	Data incendio	Foglio di Mappa	Particella	Superficie Catastale "mq."	Qualità catastale	Superficie percorsa dal fuoco "mq."	Previsione del P.R.G. vigente dell'area percorsa dal fuoco	Superficie oggetto di vincolo "mq."		Divieto variazione destinazione boschi e pascoli 15 anni	Divieto costruzione edifici civili e attività produttive * boschi e pascoli 10 anni	Divieto di pascolo e caccia boschi 10 anni	Divieto rimboschimento e ingegneria ambientale boschi e pascoli 5 anni	Tavola di riferim. "Catasto incendi anno 2014"
								bosco	pascolo					
7	23/06/2014	19	399	9.211	Uliveto	1.396	_Boschi, fasce forestali e rimboschimento (per la maggior parte); _"E1" Attività agricola (per la rimanente parte).	967	1.187	23/06/2029	23/06/2024	23/06/2024	Vincolo scaduto dal 23/06/2019	3.e
				1.739	Pascolo Arb									
		19	415	7.340	Incolt Prod	5.419	"E1" Attività agricola.							
		19	416	2.070	Uliveto	145	"E1" Attività agricola.							
		19	417	3.220	Uliveto	3.225	_Boschi, fasce forestali e rimboschimento (per la maggior parte); _"E1" Attività agricola (per la rimanente parte).	2.475		23/06/2029	23/06/2024	23/06/2024	Vincolo scaduto dal 23/06/2019	
		19	418	3.240	Uliveto	3.079	_"E1" Attività agricola (per la maggior parte); _Boschi, fasce forestali e rimboschimento (per la rimanente parte).	101		23/06/2029	23/06/2024	23/06/2024	Vincolo scaduto dal 23/06/2019	
		19	419	2.520	Seminativo	2.471	Boschi, fasce forestali e rimboschimento.	2.471						
		19	424	124	Uliveto	248	"E1" Attività agricola.		101	23/06/2029	23/06/2024		Vincolo scaduto dal 23/06/2019	
				101	Pascolo									
		19	426	2.540	Seminativo	2.591	_"E1" Attività agricola (per la maggior parte); _Boschi, fasce forestali e rimboschimento (per la rimanente parte).	902		23/06/2029	23/06/2024	23/06/2024	Vincolo scaduto dal 23/06/2019	
		19	427	5.169	Seminativo	1.087	"E1" Attività agricola.							
				1.611	Vigneto									
		19	429	2.762	Uliveto	2.981	"E1" Attività agricola.		272	23/06/2029	23/06/2024		Vincolo scaduto dal 23/06/2019	
				273	Pascolo Arb									
		26	14	7.240	Uliveto	511	"E1" Attività agricola.							
		26	18	880	Vign Ulivet	6.429	"E1" Attività agricola.							
				7.000	Seminativo									

Art. 10 comma 1 "…E' inoltre vietata per dieci anni, sui predetti soprassuoli, la realizzazione di edifici nonché di strutture e infrastrutture finalizzate ad insediamenti civili ed attività produttive, fatti salvi i casi in cui detta realizzazione sia stata prevista in data precedente l'incendio dagli strumenti urbanistici vigenti a tale data…*"

PERIMETRAZIONE AREE PERCORSE DAL FUOCO							AREE PERCORSE DAL FUOCO VINCOLATE AI SENSI DELL'ART. 10 LEGGE 353/2000, modificato con la Legge N. 350/2003							
Identif. incendio	Data incendio	Foglio di Mappa	Particella	Superficie Catastale "mq."	Qualità catastale	Superficie percorsa dal fuoco "mq."	Previsione del P.R.G. vigente dell'area percorsa dal fuoco	Superficie oggetto di vincolo "mq."		Divieto variazione destinazione boschi e pascoli 15 anni	Divieto costruzione edifici civili e attività produttive * boschi e pascoli 10 anni	Divieto di pascolo e caccia boschi 10 anni	Divieto rimboschimento e ingegneria ambientale boschi e pascoli 5 anni	Tavola di riferim. "Catasto incendi anno 2014"
								bosco	pascolo					
7	23/06/2014	26	19	8.650	Uliveto	8.344	"E1" Attività agricola.							3.e
		26	20	2.280	Uliveto	2.237	"E1" Attività agricola.							
		26	21	6.550	Vigneto	6.492	"E1" Attività agricola.							
		26	41	11.470	Vigneto	11.439	"E1" Attività agricola.							
		26	42	90	Fabb Rurale	91	"E1" Attività agricola.							
		26	99	2.400	Vigneto	1.950	"E1" Attività agricola.							
		26	253	7.100	Incolt Prod	6.870	"E1" Attività agricola.							
		26	254	11.300	Incolt Prod	10.476	"E1" Attività agricola.							
		26	255	580	Vigneto	503	"E1" Attività agricola.							
		26	256	1.000	Incolt Prod	883	"E1" Attività agricola.							
8	24/06/2014	39	324	5.672	Orto Irrig	5.672	"D5" zone riservate ad attività commerciali e direzionali e alberghiere							3.d
			326	3.820	Seminativo	3.820								
9	28/06/2014	172/B	817	330	Incolt Prod	330	"C4" zona omogenea per insediamenti stagionali.							3.a
10	05/07/2014	26	19	8.650	Uliveto	8.650	"E1" Attività agricola.							3.e
			20	2.280	Uliveto	2.280	"E1" Attività agricola.							
11	03/08/2014	71	880	940	Pascolo	940	"D3" zone per insediamenti commerciali e direzionali e alberghieri esistenti e di completamento		940	03/08/2029	03/08/2024		Vincolo scaduto dal 03/08/2019	3.d
		71	881	15.970	Semin Arbor	15.970	_"D3" zone per insediamenti commerciali e direzionali e alberghieri esistenti e di completamento (per la maggior parte); _ P.I.P. (per la restante piccola parte).							

Art. 10 comma 1 "…E' inoltre vietata per dieci anni, sui predetti soprassuoli, la realizzazione di edifici nonché di strutture e infrastrutture finalizzate ad insediamenti civili ed attività produttive, fatti salvi i casi in cui detta realizzazione sia stata prevista in data precedente l'incendio dagli strumenti urbanistici vigenti a tale data…*"

PERIMETRAZIONE AREE PERCORSE DAL FUOCO							AREE PERCORSE DAL FUOCO VINCOLATE AI SENSI DELL'ART. 10 LEGGE 353/2000, modificato con la Legge N. 350/2003							
Identif. incendio	Data incendio	Foglio di Mappa	Particella	Superficie Catastale "mq."	Qualità catastale	Superficie percorsa dal fuoco "mq."	Previsione del P.R.G. vigente dell'area percorsa dal fuoco	Superficie oggetto di vincolo "mq."		Divieto variazione destinazione boschi e pascoli 15 anni	Divieto costruzione edifici civili e attività produttive * boschi e pascoli 10 anni	Divieto di pascolo e caccia boschi 10 anni	Divieto rimboschimento e ingegneria ambientale boschi e pascoli 5 anni	Tavola di riferim. "Catasto incendi anno 2014"
								bosco	pascolo					
12	07/08/2014	178	21	33.850	Ferrovia Sp	1	– Area di riserva "A" Foce del fiume Belice e dune limitrofe							3.c
		178	53	4.040	Seminativo	1.490	– Area di riserva "A" Foce del fiume Belice e dune limitrofe							
		178	55	1.410	Incolt Prod	380								
		178	56	1.530	Incolt Prod	470								
		178	57	1.390	Incolt Prod	558								
		178	59	2.280	Pascolo	602	– Area di riserva "A" Foce del fiume Belice e dune limitrofe		602	07/08/2029	07/08/2024		Vincolo scaduto dal 07/08/2019	
			161	1.890	Pascolo	1.590			1.590	07/08/2029	07/08/2024		Vincolo scaduto dal 07/08/2019	
		178	192	54.200	Incolt Prod	36	– Area di riserva "A" Foce del fiume Belice e dune limitrofe							
13	25/08/2014	169	183	7.470	Vigneto	7.470	_"E1" Attività agricola (per la maggior parte); _Viabilità carrabile, strada primaria Cat. "C" (per la rimanente parte).							3.a
		169	184	2.200	Incolt Prod	2.200								
		169	185	4.200	Incolt Prod	4.200	"E1" Attività agricola.							
		169	186	2.100	Incolt Prod	2.100	"E1" Attività agricola.							
		169	187	3.380	Incolt Prod	3.380	"E1" Attività agricola.							
		169	188	3.670	Incolt Prod	3.670	_"E1" Attività agricola (per la maggior parte); _ Interesse generale "F", complessi ricettivi all'aria aperta (per la rimanente parte).							
		169	189	3.190	Incolt Prod	3.190								
		169	190	3.200	Incolt Prod	3.200	_"E1" Attività agricola (per la maggior parte); _ Interesse generale "F", complessi ricettivi all'aria aperta (per la rimanente parte).							

* Art. 10 comma 1 "*…E' inoltre vietata per dieci anni, sui predetti soprassuoli, la realizzazione di edifici nonché di strutture e infrastrutture finalizzate ad insediamenti civili ed attività produttive, fatti salvi i casi in cui detta realizzazione sia stata prevista in data precedente l'incendio dagli strumenti urbanistici vigenti a tale data…*"

PERIMETRAZIONE AREE PERCORSE DAL FUOCO							AREE PERCORSE DAL FUOCO VINCOLATE AI SENSI DELL'ART. 10 LEGGE 353/2000, modificato con la Legge N. 350/2003							
Identif. incendio	Data incendio	Foglio di Mappa	Particella	Superficie Catastale "mq."	Qualità catastale	Superficie percorsa dal fuoco "mq."	Previsione del P.R.G. vigente dell'area percorsa dal fuoco	Superficie oggetto di vincolo "mq."		Divieto variazione destinazione boschi e pascoli 15 anni	Divieto costruzione edifici civili e attività produttive * boschi e pascoli 10 anni	Divieto di pascolo e caccia boschi 10 anni	Divieto rimboschimento e ingegneria ambientale boschi e pascoli 5 anni	Tavola di riferim. "Catasto incendi anno 2014"
								bosco	pascolo					
13	25/08/2014	169	191	3.370	Incolt Prod	3.370	_"E1" Attività agricola (per la maggior parte); _ Interesse generale "F", complessi ricettivi all'aria aperta (per la rimanente parte).							3.a
		169	192	7.490	Incolt Prod	7.490	_"E1" Attività agricola (per la maggior parte); _ Interesse generale "F", complessi ricettivi all'aria aperta (in parte); _Area per standard, verde attrezzato per lo sport (per la rimanente piccola parte).							
		169	193	11.290	Incolt Prod	11.290	_Interesse generale "F", complessi ricettivi all'aria aperta (per la maggior parte); _E1 Attività agricola (in parte); _Area per standard, verde attrezzato per lo sport (per la rimanente parte).							
		169	194	3.730	Incolt Prod	3.730								
		169	195	5.330	Incolt Prod	5.330								
		169	196	1.870	Incolt Prod	1.870	_Interesse generale "F", complessi ricettivi all'aria aperta (in parte); _Area per standard, verde attrezzato per lo sport (in parte); _"E1" Attività agricola (per la rimanente parte).							
		169	197	2.600	Incolt Prod	2.600								
		169	198	840	Incolt Prod	621	"E1" Attività agricola.							
		169	199	1.250	Incolt Ster	1.191	_Area per standard, verde attrezzato per lo sport (in parte); _"E1" Attività agricola (per la rimanente parte).							

* Art. 10 comma 1 "*…E' inoltre vietata per dieci anni, sui predetti soprassuoli, la realizzazione di edifici nonché di strutture e infrastrutture finalizzate ad insediamenti civili ed attività produttive, fatti salvi i casi in cui detta realizzazione sia stata prevista in data precedente l'incendio dagli strumenti urbanistici vigenti a tale data…*"

PERIMETRAZIONE AREE PERCORSE DAL FUOCO							AREE PERCORSE DAL FUOCO VINCOLATE AI SENSI DELL'ART. 10 LEGGE 353/2000, modificato con la Legge N. 350/2003							
Identif. incendio	Data incendio	Foglio di Mappa	Particella	Superficie Catastale "mq."	Qualità catastale	Superficie percorsa dal fuoco "mq."	Previsione del P.R.G. vigente dell'area percorsa dal fuoco	Superficie oggetto di vincolo "mq."		Divieto variazione destinazione boschi e pascoli 15 anni	Divieto costruzione edifici civili e attività produttive * boschi e pascoli 10 anni	Divieto di pascolo e caccia boschi 10 anni	Divieto rimboschimento e ingegneria ambientale boschi e pascoli 5 anni	Tavola di riferim. "Catasto incendi anno 2014"
								bosco	pascolo					
13	25/08/2014	169	200	2.380	Incolt Prod	2.380	"E1" Attività agricola.							3.a
		169	201	1.890	Incolt Ster	1.890	_Area per standard, verde attrezzato per lo sport (per la maggior parte); _"E1" Attività agricola (per la rimanente parte).							
		169	202	2.170	Incolt Ster	483	Area per standard, verde attrezzato per lo sport.							
		169	203	6.720	Incolt Ster	3.282	_Area per standard, verde attrezzato per lo sport (in parte); _Interesse generale "F", complessi ricettivi all'aria aperta (per la rimanente parte).							
		169	204	4.860	Incolt Prod	46	Interesse generale "F", complessi ricettivi all'aria aperta.							
		169	207	5.450	Vigneto	5.282	Interesse generale "F", complessi ricettivi all'aria aperta.							
		169	208	5.090	Incolt Prod	3.195	Interesse generale "F", complessi ricettivi all'aria aperta.							
		169	209	6.130	Incolt Prod	5.908	_Interesse generale "F", complessi ricettivi all'aria aperta (per la maggior parte); _"E1" Attività agricola (in parte); _Viabilità carrabile, strada primaria Cat. "C" (per la rimanente parte).							
		169	210	6.430	Incolt Prod	229	Viabilità carrabile, strada primaria.							
		169	211	3.920	Incolt Prod	967	_Interesse generale "F", complessi ricettivi all'aria aperta (per la maggior parte); _Viabilità carrabile, strada primaria Cat. "C" (per la rimanente piccola parte).							
		169	246	9.080	Incolt Prod	9.080	_"E1" Attività agricola (per la maggior parte); _Viabilità carrabile, strada primaria Cat. "C" (per la rimanente parte).							
		169	252	1.230	Incolt Prod	1.230	"E1" Attività agricola.							
		169	257	3.670	Incolt Prod	77	"E1" Attività agricola.							

Art. 10 comma 1 "…E' inoltre vietata per dieci anni, sui predetti soprassuoli, la realizzazione di edifici nonché di strutture e infrastrutture finalizzate ad insediamenti civili ed attività produttive, fatti salvi i casi in cui detta realizzazione sia stata prevista in data precedente l'incendio dagli strumenti urbanistici vigenti a tale data…*"

PERIMETRAZIONE AREE PERCORSE DAL FUOCO							AREE PERCORSE DAL FUOCO VINCOLATE AI SENSI DELL'ART. 10 LEGGE 353/2000, modificato con la Legge N. 350/2003							
Identif. incendio	Data incendio	Foglio di Mappa	Particella	Superficie Catastale "mq."	Qualità catastale	Superficie percorsa dal fuoco "mq."	Previsione del P.R.G. vigente dell'area percorsa dal fuoco	Superficie oggetto di vincolo "mq."		Divieto variazione destinazione boschi e pascoli 15 anni	Divieto costruzione edifici civili e attività produttive * boschi e pascoli 10 anni	Divieto di pascolo e caccia boschi 10 anni	Divieto rimboschimento e ingegneria ambientale boschi e pascoli 5 anni	Tavola di riferim. "Catasto incendi anno 2014"
								bosco	pascolo					
13	25/08/2014	169	265	2.020	Incolt Prod	1.957	_"E1" Attività agricola (in parte); _Interesse generale "F", complessi ricettivi all'aria aperta (per la rimanente parte).							3.a
		169	267	2.870	Incolt Prod	2.870	_Interesse generale "F", complessi ricettivi all'aria aperta (in parte); _Area per standard, verde attrezzato per lo sport (in parte); _"E1" Attività agricola (per la rimanente parte).							
		169	268	5.200	Incolt Ster	1.808	_Area per standard, verde attrezzato per lo sport (per la maggior parte); _Interesse generale "F", complessi ricettivi all'aria aperta (per la rimanente piccolissima parte).							
		169	269	1.397 1.873	Pascolo Uliveto	1.482	Interesse generale "F", complessi ricettivi all'aria aperta.		249	25/08/2029	25/08/2024		Vincolo scaduto dal 25/08/2019	
		169	271	3.170	Incolt Prod	3.170	_Interesse generale "F", complessi ricettivi all'aria aperta (in parte); _Area per standard, verde attrezzato per lo sport (in parte); _"E1" Attività agricola (per la rimanente parte).							
		169	272	3.070	Incolt Prod	2.900	Interesse generale "F", complessi ricettivi all'area aperta.							
		169	273	1.860	Incolt Prod	1.860	_"E1" Attività agricola (per la maggior parte); _Viabilità carrabile, strada primaria Cat. "C" (per la rimanente piccola parte).							
		169	274	690	Incolt Prod	662								
		169	275	2.070	Incolt Prod	2.070	"E1" Attività agricola.							
		169	276	800	Incolt Prod	800	"E1" Attività agricola.							
		169	277	2.160	Incolt Prod	2.160	"E1" Attività agricola.							
		169	278	2.170	Incolt Prod	2.170	"E1" Attività agricola.							
		169	282	3.740	Incolt Ster	755	Area per standard, verde attrezzato per lo sport.							
		169	283	2.490	Incolt Ster	360								
		169	290	4.010	Incolt Prod	14	Viabilità carrabile, strada primaria							

* Art. 10 comma 1 "*…E' inoltre vietata per dieci anni, sui predetti soprassuoli, la realizzazione di edifici nonché di strutture e infrastrutture finalizzate ad insediamenti civili ed attività produttive, fatti salvi i casi in cui detta realizzazione sia stata prevista in data precedente l'incendio dagli strumenti urbanistici vigenti a tale data…*"

PERIMETRAZIONE AREE PERCORSE DAL FUOCO							AREE PERCORSE DAL FUOCO VINCOLATE AI SENSI DELL'ART. 10 LEGGE 353/2000, modificato con la Legge N. 350/2003							
Identif. incendio	Data incendio	Foglio di Mappa	Particella	Superficie Catastale "mq."	Qualità catastale	Superficie percorsa dal fuoco "mq."	Previsione del P.R.G. vigente dell'area percorsa dal fuoco	Superficie oggetto di vincolo "mq."		Divieto variazione destinazione boschi e pascoli 15 anni	Divieto costruzione edifici civili e attività produttive * boschi e pascoli 10 anni	Divieto di pascolo e caccia boschi 10 anni	Divieto rimboschimento e ingegneria ambientale boschi e pascoli 5 anni	Tavola di riferim. "Catasto incendi anno 2014"
								bosco	pascolo					
13	25/08/2014	169	295	2.060	Incolt Prod	2.060	"E1" Attività agricola.							3.a
		169	296	2.000	Uliveto	2.000	"E1" Attività agricola.							
		169	297	2.030	Incolt Prod	2.030	"E1" Attività agricola.							
		169	298	1.970	Incolt Prod	1.970	"E1" Attività agricola.							
		169	299	1.800	Incolt Prod	1.800	"E1" Attività agricola.							
		169	328	2.170	Incolt Prod	2.162	"E1" Attività agricola.							
		169	329	2.010	Incolt Prod	35	Interesse generale "F", complessi ricettivi all'area aperta.							
		169	349	1.460	Incolt Prod	1.460	"E1" Attività agricola.							
		169	350	1.700	Incolt Prod	1.700	"E1" Attività agricola.							
		169	351	1.950	Incolt Prod	1.950	_"E1" Attività agricola (per la maggior parte); _Area per standard, verde attrezzato per lo sport (per la rimanente piccola parte).							
		169	352	810	Incolt Ster	810	_Area per standard, verde attrezzato per lo sport (per la maggior in parte); _"E1" Attività agricola (per la rimanente piccola parte).							
		169	353	720	Incolt Ster	720	_Area per standard, verde attrezzato per lo sport (per la maggior in parte); _"E1" Attività agricola (per la rimanente piccola parte).							
		169	354	600	Incolt Ster	600	Area per standard, verde attrezzato per lo sport.							
		169	361	1.310	Vigneto	19	"E1" Attività agricola.							
		169	438	Catasto Fabbricati Categoria C/6		234	_"E1" Attività agricola (per la maggior parte); _Viabilità carrabile, strada primaria Cat. "C" (per la rimanente piccola parte).							

Art. 10 comma 1 "…E' inoltre vietata per dieci anni, sui predetti soprassuoli, la realizzazione di edifici nonché di strutture e infrastrutture finalizzate ad insediamenti civili ed attività produttive, fatti salvi i casi in cui detta realizzazione sia stata prevista in data precedente l'incendio dagli strumenti urbanistici vigenti a tale data…*"

PERIMETRAZIONE AREE PERCORSE DAL FUOCO							AREE PERCORSE DAL FUOCO VINCOLATE AI SENSI DELL'ART. 10 LEGGE 353/2000, modificato con la Legge N. 350/2003							
Identif. incendio	Data incendio	Foglio di Mappa	Particella	Superficie Catastale "mq."	Qualità catastale	Superficie percorsa dal fuoco "mq."	Previsione del P.R.G. vigente dell'area percorsa dal fuoco	Superficie oggetto di vincolo "mq."		Divieto variazione destinazione boschi e pascoli 15 anni	Divieto costruzione edifici civili e attività produttive * boschi e pascoli 10 anni	Divieto di pascolo e caccia boschi 10 anni	Divieto rimboschimento e ingegneria ambientale boschi e pascoli 5 anni	Tavola di riferim. "Catasto incendi anno 2014"
								bosco	pascolo					
13	25/08/2014	170	105	1.940	Incolt Ster	1.928	"E1" Attività agricola.							3.a
		170	106	5.600	Incolt Prod	5.583	_Area per standard, verde attrezzato per lo sport (per la maggior in parte); _"E1" Attività agricola (per la rimanente parte).							
		170	109	2.530	Incolt Ster	108	Area per standard, verde attrezzato per lo sport.							
		170	110	1.800	Vigneto	1.391	"E1" Attività agricola.							
		170	111	7.240	Incolt Prod	6.962	_"E1" Attività agricola (per la maggior parte); _Area per standard, verde attrezzato per lo sport (per la rimanente parte).							
		170	112	9.990	Incolt Prod	3.093	_"E1" Attività agricola (per la maggior parte); _Area per standard, verde attrezzato per lo sport (per la rimanente parte).							
		170	113	3.020	Incolt Ster	120	Area per standard, verde attrezzato per lo sport.							
		170	116	2.070	Incolt Ster	179	Area per standard, verde attrezzato per lo sport.							
		170	117	1.550	Incolt Ster	529	Area per standard, verde attrezzato per lo sport.							
		170	224	2.610	Incolt Ster	97	Area per standard, verde attrezzato per lo sport.							
		170	267	1.940	Incolt Ster	1.930	"E1" Attività agricola.							
		170	268	2.010	Incolt Ster	846	"E1" Attività agricola.							
		170	269	2.120	Incolt Ster	1.246	"E1" Attività agricola.							
		170	1148	7.850	Incolt Prod	585	Area per standard, verde attrezzato per lo sport.							
		170	1160	2.960	Incolt Prod	812	Area per standard, verde attrezzato per lo sport.							
		170	1162	3.450	Incolt Prod	1.476	Area per standard, verde attrezzato per lo sport.							
		170	1164	3.510	Incolt Prod	2.569	Area per standard, verde attrezzato per lo sport.							

Art. 10 comma 1 "…E' inoltre vietata per dieci anni, sui predetti soprassuoli, la realizzazione di edifici nonché di strutture e infrastrutture finalizzate ad insediamenti civili ed attività produttive, fatti salvi i casi in cui detta realizzazione sia stata prevista in data precedente l'incendio dagli strumenti urbanistici vigenti a tale data…*"

PERIMETRAZIONE AREE PERCORSE DAL FUOCO							AREE PERCORSE DAL FUOCO VINCOLATE AI SENSI DELL'ART. 10 LEGGE 353/2000, modificato con la Legge N. 350/2003							
Identif. incendio	Data incendio	Foglio di Mappa	Particella	Superficie Catastale "mq."	Qualità catastale	Superficie percorsa dal fuoco "mq."	Previsione del P.R.G. vigente dell'area percorsa dal fuoco	Superficie oggetto di vincolo "mq."		Divieto variazione destinazione boschi e pascoli 15 anni	Divieto costruzione edifici civili e attività produttive * boschi e pascoli 10 anni	Divieto di pascolo e caccia boschi 10 anni	Divieto rimboschimento e ingegneria ambientale boschi e pascoli 5 anni	Tavola di riferim. "Catasto incendi anno 2014"
								bosco	pascolo					
13	25/08/2014	170	1166	5.430	Incolt Prod	3.730	Area per standard, verde attrezzato per lo sport.							3.a
		170	1168	8.540	Incolt Prod	4.272	Area per standard, verde attrezzato per lo sport.							
		170	1170	3.725	Vigneto	130	Area per standard, verde attrezzato per lo sport.							
		179	2181	3.725	Incolt Prod	2.375	_Viabilità carrabile, strada primaria Cat. "C" (per la maggior parte); _Interesse generale "F", complessi ricettivi all'aria aperta (per la rimanente parte).							
		179	2182	3.100	Incolt Prod	202	Viabilità carrabile, strada primaria Cat. "C".							
14	30/08/2014	177	1370 ex 79	Catasto Fabbricati Categoria D/2		33	Interesse generale "F", Centro congressi.							3.c
	30/08/2014	178	1	66.650	Canneto	25.331	_Interesse generale "F", Centro congressi (per la maggior parte); _"C2" zona di espansione (in parte); _Interesse generale "F", Complessi ricettivi all'aria aperta (in parte); _Viabilità principale (per la rimanente parte).							
	30/08/2014	178	62	40	Fabb Rurale	3	Interesse generale "F", Centro congressi.							
	30/08/2014	178	194	82.150	Incolt Prod	82.150	– Area di riserva "A" Foce del fiume Belice e dune limitrofe							
		178	195	23.500	Incolt Prod	23.500	– Area di riserva "A" Foce del fiume Belice e dune limitrofe							
15	18/09/2014	1	2	15.717	Vigneto	8.544	_Boschi, fasce forestali e rimboschimento (per la maggior parte); _"E1" Attività agricola (per la rimanente parte).	7.775		18/09/2029	18/09/2024	18/09/2024	Vincolo scaduto dal 18/09/2019	3.e
				44.933	Seminativo									
		1	3	6.530	Seminativo	6.838	Boschi, fasce forestali e rimboschimento.	6.838		18/09/2029	18/09/2024	18/09/2024	Vincolo scaduto dal 18/09/2019	
		1	5	124.900	Seminativo	48.104	_"E1" Attività agricola (per la maggior parte); _Boschi, fasce forestali e rimboschimento (per la rimanente parte).	6.640		18/09/2029	18/09/2024	18/09/2024	Vincolo scaduto dal 18/09/2019	

* Art. 10 comma 1 "*…E' inoltre vietata per dieci anni, sui predetti soprassuoli, la realizzazione di edifici nonché di strutture e infrastrutture finalizzate ad insediamenti civili ed attività produttive, fatti salvi i casi in cui detta realizzazione sia stata prevista in data precedente l'incendio dagli strumenti urbanistici vigenti a tale data…*"

PERIMETRAZIONE AREE PERCORSE DAL FUOCO							AREE PERCORSE DAL FUOCO VINCOLATE AI SENSI DELL'ART. 10 LEGGE 353/2000, modificato con la Legge N. 350/2003							
Identif. incendio	Data incendio	Foglio di Mappa	Particella	Superficie Catastale "mq."	Qualità catastale	Superficie percorsa dal fuoco "mq."	Previsione del P.R.G. vigente dell'area percorsa dal fuoco	Superficie oggetto di vincolo "mq."		Divieto variazione destinazione boschi e pascoli 15 anni	Divieto costruzione edifici civili e attività produttive * boschi e pascoli 10 anni	Divieto di pascolo e caccia boschi 10 anni	Divieto rimboschimento e ingegneria ambientale boschi e pascoli 5 anni	Tavola di riferim. "Catasto incendi anno 2014"
								bosco	pascolo					
15	18/09/2014	1	6	29.520	Seminativo	2.277	_Boschi, fasce forestali e rimboschimento (per la maggior parte); _"E1" Attività agricola (per la rimanente parte).	1.931		18/09/2029	18/09/2024	18/09/2024	Vincolo scaduto dal 18/09/2019	3.e
				7.800	Vigneto									
		1	35	117.300	Seminativo	35	"E1" Attività agricola.							
		1	45	151.480	Seminativo	16.841	_Boschi, fasce forestali e rimboschimento (per la maggior parte); _"E1" Attività agricola (per la rimanente parte).	15.968		18/09/2029	18/09/2024	18/09/2024	Vincolo scaduto dal 18/09/2019	
		1	55	5.200	Seminativo	5.302	_Boschi, fasce forestali e rimboschimento (per la maggior parte); _"E1" Attività agricola (per la rimanente piccola parte).	5.219		18/09/2029	18/09/2024	18/09/2024	Vincolo scaduto dal 18/09/2019	
		1	56	2.480	Seminativo	2.141	_Boschi, fasce forestali e rimboschimento (per la maggior parte); _"E1" Attività agricola (per la rimanente piccola parte).	2.117		18/09/2029	18/09/2024	18/09/2024	Vincolo scaduto dal 18/09/2019	
		1	57	160	Seminativo	168	Boschi, fasce forestali e rimboschimento.	168		18/09/2029	18/09/2024	18/09/2024	Vincolo scaduto dal 18/09/2019	
		1	58	1.780	Seminativo	2.000	_Boschi, fasce forestali e rimboschimento (per la maggior parte); _"E1" Attività agricola (per la rimanente parte).	1.573		18/09/2029	18/09/2024	18/09/2024	Vincolo scaduto dal 18/09/2019	
16	23/09/2014	169	62	2.390	Incolt Prod	148	"E1" Attività agricola.							3.a
		169	270	1.720	Incolt Prod	119	"E1" Attività agricola.							
		170	77	2.500	Incolt Ster	6	"E1" Attività agricola.							
		170	83	4.030	Incolt Prod	876	"E1" Attività agricola.							
		170	84	1.320	Incolt Ster	1.221	"E1" Attività agricola.							
		170	85	1.600	Incolt Ster	1.594	"E1" Attività agricola.							
		170	86	1.400	Vigneto	165	"E1" Attività agricola.							
		170	87	910	Incolt Prod	890	"E1" Attività agricola.							
		170	88	660	Incolt Ster	652	"E1" Attività agricola.							

* Art. 10 comma 1 "*…E' inoltre vietata per dieci anni, sui predetti soprassuoli, la realizzazione di edifici nonché di strutture e infrastrutture finalizzate ad insediamenti civili ed attività produttive, fatti salvi i casi in cui detta realizzazione sia stata prevista in data precedente l'incendio dagli strumenti urbanistici vigenti a tale data…*"

PERIMETRAZIONE AREE PERCORSE DAL FUOCO							AREE PERCORSE DAL FUOCO VINCOLATE AI SENSI DELL'ART. 10 LEGGE 353/2000, modificato con la Legge N. 350/2003							
Identif. incendio	Data incendio	Foglio di Mappa	Particella	Superficie Catastale "mq."	Qualità catastale	Superficie percorsa dal fuoco "mq."	Previsione del P.R.G. vigente dell'area percorsa dal fuoco	Superficie oggetto di vincolo "mq."		Divieto variazione destinazione boschi e pascoli 15 anni	Divieto costruzione edifici civili e attività produttive * boschi e pascoli 10 anni	Divieto di pascolo e caccia boschi 10 anni	Divieto rimboschimento e ingegneria ambientale boschi e pascoli 5 anni	Tavola di riferim. "Catasto incendi anno 2014"
								bosco	pascolo					
16	23/09/2014	170	89	2.950	Incolt Ster	2.919	"E1" Attività agricola.							3.a
		170	90	3.890	Incolt Prod	3.652	"E1" Attività agricola.							
		170	91	3.630	Incolt Prod	3.080	"E1" Attività agricola.							
		170	92	3.180	Incolt Ster	3.204	"E1" Attività agricola.							
		170	93	2.200	Incolt Ster	2.173	"E1" Attività agricola.							
		170	94	4.670	Incolt Prod	2.966	"E1" Attività agricola.							
		170	96	2.920	Incolt Prod	1.442	"E1" Attività agricola.							
		170	97	2.410	Incolt Ster	2.437	"E1" Attività agricola.							
		170	98	3.340	Incolt Prod	1.790	"E1" Attività agricola.							
		170	99	1.760	Incolt Ster	1.795	"E1" Attività agricola.							
		170	100	7.700	Incolt Prod	3.539	"E1" Attività agricola.							
		170	101	1.930	Incolt Ster	1.903	"E1" Attività agricola.							
		170	102	1.870	Incolt Prod	808	"E1" Attività agricola.							
		170	103	440	Incolt Ster	470	"E1" Attività agricola.							
		170	104	1.800	Incolt Prod	778	"E1" Attività agricola.							
		170	110	1.800	Vigneto	72	"E1" Attività agricola.							
		170	112	9.990	Incolt Prod	601	"E1" Attività agricola.							
		170	122	11.050	Incolt Prod	7.231	_"E1" Attività agricola (per la maggior parte); _Area per standard, verde attrezzato per lo sport (per la rimanente parte).							
		170	124	9.400	Incolt Prod	8.565	_"E1" Attività agricola (per la maggior parte); _Area per standard, verde attrezzato per lo sport (per la rimanente parte).							
		170	125	1.080	Incolt Ster	955	_Area per standard, verde attrezzato per lo sport (per la maggior parte); _"E1" Attività agricola (per la rimanente parte).							

* Art. 10 comma 1 "*…E' inoltre vietata per dieci anni, sui predetti soprassuoli, la realizzazione di edifici nonché di strutture e infrastrutture finalizzate ad insediamenti civili ed attività produttive, fatti salvi i casi in cui detta realizzazione sia stata prevista in data precedente l'incendio dagli strumenti urbanistici vigenti a tale data…*"

PERIMETRAZIONE AREE PERCORSE DAL FUOCO							AREE PERCORSE DAL FUOCO VINCOLATE AI SENSI DELL'ART. 10 LEGGE 353/2000, modificato con la Legge N. 350/2003							
Identif. incendio	Data incendio	Foglio di Mappa	Particella	Superficie Catastale "mq."	Qualità catastale	Superficie percorsa dal fuoco "mq."	Previsione del P.R.G. vigente dell'area percorsa dal fuoco	Superficie oggetto di vincolo "mq."		Divieto variazione destinazione boschi e pascoli 15 anni	Divieto costruzione edifici civili e attività produttive * boschi e pascoli 10 anni	Divieto di pascolo e caccia boschi 10 anni	Divieto rimboschimento e ingegneria ambientale boschi e pascoli 5 anni	Tavola di riferim. "Catasto incendi anno 2014"
								bosco	pascolo					
16	23/09/2014	170	128	5.040	Incolt Ster	777	_"E1" Attività agricola (per la maggior parte); _Area per standard, verde attrezzato per lo sport (per la rimanente parte).							3.a
		170	129	4.150	Incolt Prod	1.146	"E1" Attività agricola.							
		170	269	2.120	Incolt Ster	361	"E1" Attività agricola.							
		170	284	3.120	Incolt Prod	1.641	"E1" Attività agricola.							
		170	285	870	Incolt Ster	881	"E1" Attività agricola.							
		170	308	1.500	Incolt Prod	1.431	"E1" Attività agricola.							
		170	309	1.390	Incolt Prod	745	"E1" Attività agricola.							
		170	310	990	Incolt Prod	483	"E1" Attività agricola.							
		170	311	1.670	Incolt Prod	507	"E1" Attività agricola.							
		170	312	1.140	Incolt Ster	1.136	"E1" Attività agricola.							
		170	313	880	Incolt Ster	870	"E1" Attività agricola.							
		170	314	1.070	Incolt Ster	1.083	"E1" Attività agricola.							
		170	315	1.230	Incolt Ster	1.268	"E1" Attività agricola.							
		170	567	550	Incolt Prod	53	"E1" Attività agricola.							
17	15/10/2014	45	120	14.468	Incolt Prod	1.133	Boschi, fasce forestali e rimboschimento.	1.133	363	15/10/2029	15/10/2024	15/10/2024	Vincolo scaduto dal 15/10/2019	3.b
				12.357	Pascolo									

Art. 10 comma 1 "…E' inoltre vietata per dieci anni, sui predetti soprassuoli, la realizzazione di edifici nonché di strutture e infrastrutture finalizzate ad insediamenti civili ed attività produttive, fatti salvi i casi in cui detta realizzazione sia stata prevista in data precedente l'incendio dagli strumenti urbanistici vigenti a tale data…*"

Revisione catasto dei soprassuoli percorsi dal fuoco
anno 2015, approvato con Delibera di G.M. n. 374 del 24.10.2016.

PERIMETRAZIONE AREE PERCORSE DAL FUOCO							AREE PERCORSE DAL FUOCO VINCOLATE AI SENSI DELL'ART. 10 LEGGE 323/2000, modificato con Legge N. 350/2003							
Identif. incendio	Data incendio	Foglio di Mappa	Particella	Superficie Catastale "mq."	Qualità catastale	Superficie percorsa dal fuoco "mq"	Previsione del P.R.G. vigente dell'area percorsa dal fuoco	Superficie oggetto di vincolo "mq."		Divieto variazione destinazione boschi e pascoli	Divieto costruzione edifici civili e attività produttive *boschi e pascoli	Divieto di pascolo e caccia boschi	Divieto rimboschimento e ingegneria ambientale boschi e pascoli	Tavola di riferimento "Catasto incendi anno 2015"
								bosco	pascolo	15 anni	10 anni	10 anni	5 anni	
1	17/06/2015	34	1397	1.930	vigneto	**1.930**	Z.T.O. "C1"							**Tav. 3.1**
2	15/07/2015	45	87	219.360	pascolo	**1.708**	Boschi, fasce forestali e rimboschimento	**1.708**	**1.708**	**15/07/2030**	**15/07/2025**	**15/07/2025**	vincolo scaduto il 15/07/2020	**Tav. 3.2**
3	19/07/2015	111	24	2.670	uliveto	**2.670**	Z.T.O. "E1"							**Tav. 3.3**
			123	1.350	pascolo arb	**1.350**	Z.T.O. "E1"		**1.350**	**19/07/2030**	**19/07/2025**		vincolo scaduto il 19/07/2020	
			124	2.433	pascolo arb	**2.433**	Z.T.O. "E1"		**2.433**	**19/07/2030**	**19/07/2025**		vincolo scaduto il 19/07/2020	
				217	incol. prod.	**217**	Z.T.O. "E1"							
			125	6.030	ferrovia sp	**4.484**	Z.T.O. "E1"							
			178	2.080	seminativo	**2.080**	Z.T.O. "E1"							
4	06/09/2015	1	2	15.717	vigneto	**9.123**	Boschi, fasce forestali e rimboschimento	**9.123**		**06/09/2030**	**06/09/2025**	**06/09/2025**	vincolo scaduto il 06/09/2020	**Tav. 3.4**
				44.933	seminativo									
			43	3.320	vigneto	**10.654**	Boschi, fasce forestali e rimboschimento (per la maggior parte) Z.T.O. "E1" (per la rimanente parte)	**7.949**		**06/09/2030**	**06/09/2025**	**06/09/2025**	vincolo scaduto il 06/09/2020	
				22.290	seminativo									
			60	2.430	seminativo	**1.830**	Z.T.O. "E1"							
			61	5.750	seminativo	**4.681**	Boschi, fasce forestali e rimboschimento	**4.681**		**06/09/2030**	**06/09/2025**	**06/09/2025**	vincolo scaduto il 06/09/2020	
			62	150	seminativo	**150**	Boschi, fasce forestali e rimboschimento	**150**		**06/09/2030**	**06/09/2025**	**06/09/2025**	vincolo scaduto il 06/09/2020	
			67	1.560	seminativo	**1.495**	Z.T.O. "E1"							
			68	4.000	seminativo	**1.708**	Boschi, fasce forestali e rimboschimento	**1.708**		**06/09/2030**	**06/09/2025**	**06/09/2025**	vincolo scaduto il 06/09/2020	
5	07/09/2015	15	76	40.370	seminativo	**1.994**	Z.T.O. "E1"							**Tav. 3.5**
				36.900	vigneto									
				8.600	uliveto									
			78	16.130	uliveto	**3.626**	Z.T.O. "E1" (per la maggior parte) Boschi, fasce forestali e rimboschimento (per la rimante parte)	**729**		**07/09/2030**	**07/09/2025**	**07/09/2025**	vincolo scaduto il 07/09/2020	
				64.020	seminativo									
			80	10.000	vigneto	**4.103**	Z.T.O. "E1"							
				3.370	seminativo									
			81	66.510	seminativo	**799**	Boschi, fasce forestali e rimboschimento	**799**		**07/09/2030**	**07/09/2025**	**07/09/2025**	vincolo scaduto il 07/09/2020	
			109	55.400	seminativo	**1.585**	Boschi, fasce forestali e rimboschimento	**1.585**		**07/09/2030**	**07/09/2025**	**07/09/2025**	vincolo scaduto il 07/09/2020	
			110	12.130	seminativo	**3.085**	Boschi, fasce forestali e rimboschimento	**3.085**		**07/09/2030**	**07/09/2025**	**07/09/2025**	vincolo scaduto il 07/09/2020	
	08/09/2015	15	78	16.130	uliveto	**25.524**	Z.T.O. "E1" (per la maggior parte) Boschi, fasce forestali e rimboschimento (per la rimante parte)	**1.932**		**08/09/2030**	**08/09/2025**	**08/09/2025**	vincolo scaduto il 08/09/2020	**Tav. 3.5**
				64.020	seminativo									

*Art. 10 comma 1 "… È inoltre vietata per dieci anni, sui predetti soprassuoli, la realizzazione di edifici nonché di strutture e infrastrutture finalizzate ad insediamenti civili ed attività produttive, fatti salvi i casi in cui detta realizzazione sia stata prevista in data precedente l'incendio dagli strumenti urbanistici vigenti a tale data …"

PERIMETRAZIONE AREE PERCORSE DAL FUOCO							AREE PERCORSE DAL FUOCO VINCOLATE AI SENSI DELL'ART. 10 LEGGE 323/2000, modificato con Legge N. 350/2003							
Identif. incendio	Data incendio	Foglio di Mappa	Particella	Superficie Catastale "mq."	Qualità catastale	Superficie percorsa dal fuoco "mq"	Previsione del P.R.G. vigente dell'area percorsa dal fuoco	Superficie oggetto di vincolo "mq."		Divieto variazione destinazione boschi e pascoli	Divieto costruzione edifici civili e attività produttive *boschi e pascoli	Divieto di pascolo e caccia boschi	Divieto rimboschimento e ingegneria ambientale boschi e pascoli	Tavola di riferimento "Catasto incendi anno 2015"
								bosco	pascolo	15 anni	10 anni	10 anni	5 anni	
6	08/09/2015	15	110	12.130	seminativo	**1.422**	Boschi, fasce forestali e rimboschimento	**1.422**		**08/09/2030**	**08/09/2020**	**08/09/2025**	vincolo scaduto il 08/09/2020	**Tav. 3.5**
		30	2	7.370	seminativo	**4.640**	Z.T.O. "E1" (per la maggior parte) Boschi, fasce forestali e rimboschimento (per la rimante parte)	**2.408**		**08/09/2030**	**08/09/2025**	**08/09/2025**	vincolo scaduto il 08/09/2020	
			121	1.660	seminativo	**460**	Z.T.O. "E1"							
			122	122.430	seminativo	**2.120**	Boschi, fasce forestali e rimboschimento	**2.120**		**08/09/2030**	**08/09/2020**	**08/09/2025**	vincolo scaduto il 08/09/2020	
			124	11.440	seminativo	**4.982**	Boschi, fasce forestali e rimboschimento	**4.982**		**08/09/2030**	**08/09/2020**	**08/09/2025**	vincolo scaduto il 08/09/2020	
			225	5.330	seminativo	**5.184**	Z.T.O. "E1"							
			226	4.800	seminativo	**1.220**	Z.T.O. "E1"							
			227	7.030	seminativo	**5.628**	Z.T.O. "E1"							
			228	6.750	seminativo	**251**	Z.T.O. "E1"							
			244	11.950	seminativo	**607**	Z.T.O. "E1"							
			259	19.380	seminativo	**6.236**	Z.T.O. "E1"							
7	12/09/2015	24	27	6.390	seminativo	**2.089**	Boschi, fasce forestali e rimboschimento			**12/09/2030**	**12/09/2025**	**12/09/2025**	vincolo scaduto il 12/09/2020	**Tav. 3.6**
			28	22.050	seminativo	**681**	Z.T.O. "E1"							
		31	42	640	seminativo	**197**	Boschi, fasce forestali e rimboschimento			**12/09/2030**	**12/09/2025**	**12/09/2025**	vincolo scaduto il 12/09/2020	
			43	1.260	seminativo	**932**	Boschi, fasce forestali e rimboschimento			**12/09/2030**	**12/09/2025**	**12/09/2025**	vincolo scaduto il 12/09/2020	
		32	33	880	seminativo	**264**	Z.T.O. "E1"							

*Art. 10 comma 1 "... È inoltre vietata per dieci anni, sui predetti soprassuoli, la realizzazione di edifici nonché di strutture e infrastrutture finalizzate ad insediamenti civili ed attività produttive, fatti salvi i casi in cui detta realizzazione sia stata prevista in data precedente l'incendio dagli strumenti urbanistici vigenti a tale data ..."

Revisione catasto dei soprassuoli percorsi dal fuoco anni 2016-2017, approvato con Delibera di G.M. n. 132 del 12.07.2018.

PERIMETRAZIONE AREE PERCORSE DAL FUOCO							AREE PERCORSE DAL FUOCO VINCOLATE AI SENSI DELL'ART. 10 LEGGE 323/2000, modificato con Legge N. 350/2003							
Identif. incendio	Data incendio	Foglio di Mappa	Particella	Superficie Catastale "mq."	Qualità catastale	Superficie percorsa dal fuoco "mq"	Previsione del P.R.G. vigente dell'area percorsa dal fuoco e aree boschive individuate dal S.I.F. (D.Lgs 227/01 e L.R. 16/96)	Superficie oggetto di vincolo "mq."		Divieto variazione destinazione boschi e pascoli	Divieto costruzione edifici civili e attività produttive *boschi e pascoli	Divieto di pascolo e caccia boschi	Divieto rimboschimento e ingegneria ambientale boschi e pascoli	Tavola di riferimento "Catasto incendi anno 2016"
								bosco	pascolo	15 anni	10 anni	10 anni	5 anni	
1	29/05/2016	11	7	14.800	uliveto	350	Z.T.O. "E1"							Tav. 3.1
				135.640	pascolo		Z.T.O. "E1"		350	29/05/2031	29/05/2026		vincolo scduto il 29/05/2021	
			10	5.600	seminativo	427	Boschi, fasce forestali e rimboschimento	427		29/05/2031	29/05/2026	29/05/2026	vincolo scduto il 29/05/2021	
			8	71.020	seminativo	2.612	Boschi, fasce forestali e rimboschimento	1864		29/05/2031	29/05/2026	29/05/2026	vincolo scduto il 29/05/2021	
							Z.T.O. "E1"							
		18	3	68.740	seminativo	1.363	Boschi, fasce forestali e rimboschimento	1363		29/05/2031	29/05/2026	29/05/2026	vincolo scduto il 29/05/2021	
2	09/06/2016	168	1403	11.129	ferrovia sp	700	Area Riserva Naturale Foce del Fiume Belice							Tav. 3.2
							Boschi, fasce forestali e rimboschimento	452		09/06/2031	09/06/2026	09/06/2026	vincolo scduto il 09/06/2021	
		168	1074	54.340	incolt prod	18.297	Area Riserva Naturale Foce del Fiume Belice							
3	14/06/2016	32	44	37.610	pascolo	230	Z.T.O. "E1"		230	14/06/2031	14/06/2026		vincolo scduto il 14/06/2021	Tav. 3.3
			45	37.630	seminativo	30.186	Z.T.O. "E1"							
			39	4.300	seminativo	4.300	Z.T.O. "E1"							
			37	9.460	seminativo	6.470	Z.T.O. "E1"							
			38	26.270	seminativo	26.270	Z.T.O. "E1"							
			47	18.860	seminativo	1.945	Z.T.O. "E1"							
			74	18.715	seminativo	17.197	Z.T.O. "E1"							
			73	18.715	seminativo	16.693	Z.T.O. "E1"							
			54	9.680	seminativo	2.092	Z.T.O. "E1"							
			48	37.440	seminativo	14.322	Z.T.O. "E1"							
			53	8.815	seminativo	688	Z.T.O. "E1"							
				165	vigneto									
			36	11.070	seminativo	10.871	Z.T.O. "E1"							
			15	7.450	seminativo	7.141	Z.T.O. "E1"							
			16	6.960	seminativo	6.960	Z.T.O. "E1"							
			17	12.580	seminativo	12.580	Z.T.O. "E1"							
			12	28.470	seminativo	15.492	Z.T.O. "E1"							
			13	26.630	seminativo	23.307	Z.T.O. "E1"							
			14	8.780	seminativo	7.573	Z.T.O. "E1"							
			18	11.252	seminativo	15.557	Z.T.O. "E1"							
				1.475	vigneto									
				4.653	pascolo		Z.T.O. "E1"		4.653	14/06/2031	14/06/2026		vincolo scduto il 14/06/2021	
			32	6.740	vigneto	1.148	Z.T.O. "E1"							
			34	8.700	seminativo	5.639	Z.T.O. "E1"							
			35	11.040	seminativo	11.040	Z.T.O. "E1"							
			19	6.400	seminativo	6.400	Z.T.O. "E1"							
			30	12.640	seminativo	198	Z.T.O. "E1"							
			31	15.140	seminativo	13.184	Z.T.O. "E1"							

*Art. 10 comma 1 "... È inoltre vietata per dieci anni, sui predetti soprassuoli, la realizzazione di edifici nonché di strutture e infrastrutture finalizzate ad insediamenti civili ed attività produttive, fatti salvi i casi in cui detta realizzazione sia stata prevista in data precedente l'incendio dagli strumenti

PERIMETRAZIONE AREE PERCORSE DAL FUOCO							AREE PERCORSE DAL FUOCO VINCOLATE AI SENSI DELL'ART. 10 LEGGE 323/2000, modificato con Legge N. 350/2003							
Identif. incendio	Data incendio	Foglio di Mappa	Particella	Superficie Catastale "mq."	Qualità catastale	Superficie percorsa dal fuoco "mq"	Previsione del P.R.G. vigente dell'area percorsa dal fuoco e aree boschive individuate dal S.I.F. (D.Lgs 227/01 e L.R. 16/96)	Superficie oggetto di vincolo "mq."		Divieto variazione destinazione boschi e pascoli	Divieto costruzione edifici civili e attività produttive *boschi e pascoli	Divieto di pascolo e caccia boschi	Divieto rimboschimento e ingegneria ambientale boschi e pascoli	Tavola di riferimento "Catasto incendi anno 2016"
								bosco	pascolo	15 anni	10 anni	10 anni	5 anni	
3	14/06/2016	46	249	330	vigneto	**330**	Z.T.O. "E1"							Tav. 3.3
			252	3.650	pascolo	**3.650**	Z.T.O. "E1"		**3650**	**14/06/2031**	**14/06/2026**		vincolo scduto il 14/06/2021	
			248	1.580	vigneto	**1.580**	Z.T.O. "E1"							
			244	390	seminativo	**390**	Z.T.O. "E1"							
			246	9.920	seminativo	**9.920**	Z.T.O. "E1"							
			247	390	seminativo	**390**	Z.T.O. "E1"							
			385	1.150	vigneto	**1.150**	Z.T.O. "E1"							
			386	4.530	vigneto	**4.530**	Z.T.O. "E1"							
			387	2.640	vigneto	**2.378**	Z.T.O. "E1"							
			382	3.295	vigneto	**3.295**	Z.T.O. "E1"							
			383	7.955	vigneto	**7.027**	Z.T.O. "E1"							
			384	4.100	vigneto	**4.100**	Z.T.O. "E1"							
			242	40	fabb rurale	**40**	Z.T.O. "E1"							
			9	60	ente urbano	**60**	Z.T.O. "E1"							
			8	440	fabb rurale	**440**	Z.T.O. "E1"							
			34	6.420	seminativo	**4.793**	Z.T.O. "E1"							
			33	8.380	seminativo	**1.950**	Z.T.O. "E1"							
			3	1.740	seminativo	**1.145**	Z.T.O. "E1"							
			2	3.840	seminativo	**3.604**	Z.T.O. "E1"							
			7	572	vigneto	**2.229**	Z.T.O. "E1"							
				1.778	pascolo		Z.T.O. "E1"		**1.178**	**14/06/2031**	**14/06/2026**		vincolo scduto il 14/06/2021	
			6	6.450	seminativo	**6.450**	Z.T.O. "E1"							
			230	3.230	vigneto	**3.230**	Z.T.O. "E1"							
			222	1.680	seminativo	**1.083**	Z.T.O. "E1"							
			241	30	fabb rurale	**30**	Z.T.O. "E1"							
			231	80	fabb rurale	**80**	Z.T.O. "E1"							
			113	13.260	vigneto	**13.260**	Z.T.O. "E1"							
			48	3.000	seminativo	**391**	Z.T.O. "E1"							
				270	vigneto									
			221	900	uliveto	**1.073**	Z.T.O. "E1"							
				700	seminativo									
			220	1.620	seminativo	**1.248**	Z.T.O. "E1"							
4	18/06/2016	138	96	15.170	seminativo	**1.981**	Z.T.O. "E1"							Tav. 3.4
			127	907	semin irrig	**1.666**	Z.T.O. "E1"							
				9.123	uliveto									
			94	840	seminativo	**840**	Z.T.O. "E1"							

*Art. 10 comma 1 "... È inoltre vietata per dieci anni, sui predetti soprassuoli, la realizzazione di edifici nonché di strutture e infrastrutture finalizzate ad insediamenti civili ed attività produttive, fatti salvi i casi in cui detta realizzazione sia stata prevista in data precedente l'incendio dagli strumenti

PERIMETRAZIONE AREE PERCORSE DAL FUOCO							AREE PERCORSE DAL FUOCO VINCOLATE AI SENSI DELL'ART. 10 LEGGE 323/2000, modificato con Legge N. 350/2003							
Identif. incendio	Data incendio	Foglio di Mappa	Particella	Superficie Catastale "mq."	Qualità catastale	Superficie percorsa dal fuoco "mq"	Previsione del P.R.G. vigente dell'area percorsa dal fuoco e aree boschive individuate dal S.I.F. (D.Lgs 227/01 e L.R. 16/96)	Superficie oggetto di vincolo "mq."		Divieto variazione destinazione boschi e pascoli	Divieto costruzione edifici civili e attività produttive *boschi e pascoli	Divieto di pascolo e caccia boschi	Divieto rimboschimento e ingegneria ambientale boschi e pascoli	Tavola di riferimento "Catasto incendi anno 2016"
								bosco	pascolo	15 anni	10 anni	10 anni	5 anni	
4	18/06/2016	138	249	14.933	seminativo	**288**	Z.T.O. "E1"							Tav. 3.4
			93	4.400	uliveto	**1.552**	Z.T.O. "E1"							
				6.180	seminativo									
			128	1.760	seminativo	**1.203**	Z.T.O. "E1"							
			142	5.100	uliveto	**1.255**	Z.T.O. "E1"							
				5.150	seminativo									
			143	1.370	uliveto	**1.187**	Z.T.O. "E1"							
			136	6.940	seminativo	**847**	Z.T.O. "E1"							
			131	2.545	semin irrig	**3.080**	Z.T.O. "E1"							
				6.535	uliveto									
			132	10.072	seminativo	**307**	Z.T.O. "E1"							
				1.568	incolt prod									
		151	119	3.200	seminativo	**1.936**	Z.T.O. "E1"							
			120	3.460	seminativo	**3.250**	Z.T.O. "E1"							
			127	6.980	vigneto	**1.166**	Z.T.O. "E1"							
			103	2.610	seminativo	**1.299**	Z.T.O. "E1"							
			85	4.260	incolt prod	**4.055**	Z.T.O. "E1"							
			86	7.270	seminativo	**6.218**	Z.T.O. "E1"							
			101	19.806	vigneto	**7.035**	Z.T.O. "E1"							
				21	seminativo									
				813	pascolo		Z.T.O. "E1"		**813**	**18/06/2031**	**18/06/2026**		vincolo scduto il 18/06/2021	
			133	1.240	seminativo	**946**	Z.T.O. "E1"							
			234	2.711	uliveto	**235**	Z.T.O. "E1"							
			235	3.045	uliveto	**226**	Z.T.O. "E1"							
			161	30	seminativo	**30**	Z.T.O. "E1"							
			157	2.940	seminativo	**202**	Z.T.O. "E1"							
			159	390	incolt prod	**410**	Z.T.O. "E1"							
			160	4.040	vigneto	**3.180**	Z.T.O. "E1"							
			84	2.610	seminativo	**987**	Z.T.O. "E1"							
			59	8.940	vigneto	**908**	Z.T.O. "E1"							
			60	6.520	uliveto	**1.920**	Z.T.O. "E1"							
			61	5.100	orto	**17**	Z.T.O. "E1"							
			57	1.280	vigneto	**379**	Z.T.O. "E1"							
			30	5.880	seminativo	**4.389**	Z.T.O. "E1"							
			51	10.130	seminativo	**1.345**	Z.T.O. "E1"							
			62	15.540	semin irrig	**15.291**	Z.T.O. "E1"							

*Art. 10 comma 1 "... È inoltre vietata per dieci anni, sui predetti soprassuoli, la realizzazione di edifici nonché di strutture e infrastrutture finalizzate ad insediamenti civili ed attività produttive, fatti salvi i casi in cui detta realizzazione sia stata prevista in data precedente l'incendio dagli strumenti

PERIMETRAZIONE AREE PERCORSE DAL FUOCO							AREE PERCORSE DAL FUOCO VINCOLATE AI SENSI DELL'ART. 10 LEGGE 323/2000, modificato con Legge N. 350/2003							
Identif. incendio	Data incendio	Foglio di Mappa	Particella	Superficie Catastale "mq."	Qualità catastale	Superficie percorsa dal fuoco "mq"	Previsione del P.R.G. vigente dell'area percorsa dal fuoco e aree boschive individuate dal S.I.F. (D.Lgs 227/01 e L.R. 16/96)	Superficie oggetto di vincolo "mq."		Divieto variazione destinazione boschi e pascoli	Divieto costruzione edifici civili e attività produttive *boschi e pascoli	Divieto di pascolo e caccia boschi	Divieto rimboschimento e ingegneria ambientale boschi e pascoli	Tavola di riferimento "Catasto incendi anno 2016"
								bosco	pascolo	15 anni	10 anni	10 anni	5 anni	
4	18/06/2016	151	81	5.990	incolt prod	13.065	Z.T.O. "E1"							Tav. 3.4
				9.000	vigneto									
			82	2.620	seminativo	467	Z.T.O. "E1"							
			83	2.720	seminativo	708	Z.T.O. "E1"							
			80	5.210	vigneto	318	Z.T.O. "E1"							
			63	12.080	semin irrig	11.586	Z.T.O. "E1"							
			78	5.810	semin arbor	16	Z.T.O. "E1"							
			79	4.820	incolt prod	4.269	Z.T.O. "E1"							
		153	61	84.660	incolt prod	57.123	Z.T.O. "E1"							
			69	1.520	uliveto	491	Z.T.O. "E1"							
			49	3.480	seminativo	963	Z.T.O. "E1"							
			22	11.600	seminativo	10.507	Z.T.O. "E1"							
			13	545	vigneto	24.357								
				2.625	vigneto irr		Z.T.O. "E1"							
			41	3.840	vigneto	3.840	Z.T.O. "E1"							
			48	3.820	vigneto	2.527	Z.T.O. "E1"							
			46	12.140	vigneto	12.140	Z.T.O. "E1"							
		162	117	90	seminativo	1.100	Z.T.O. "E1"							
				1.010	pascolo arb		Z.T.O. "E1"		1.010	18/06/2031	18/06/2026		vincolo scduto il 18/06/2021	
			128	4.408	pascolo arb	4.408	Z.T.O. "E1"		4.408	18/06/2031	18/06/2026		vincolo scduto il 18/06/2021	
			111	5.233	seminativo	1.783	Z.T.O. "E1"							
				597	uliveto									
			112	14.680	uliveto	14.680	Z.T.O. "E1"							
			116	8.800	incolt prod	302	Z.T.O. "E1"							
			155	550	vign ulivet	288	Z.T.O. "E1"							
			156	2.410	uliveto	363	Z.T.O. "E1"							
			154	4.000	uliveto	4.109	Z.T.O. "E1"							
				1.900	seminativo									
			129	1.091	seminativo	1.091	Z.T.O. "E1"							
				3.201	pascolo arb	3.201	Z.T.O. "E1"		3.201	18/06/2031	18/06/2026		vincolo scduto il 18/06/2021	
			136	2.293	uliveto	162	Z.T.O. "E1"							
			93	6.720	seminativo	6.720	Z.T.O. "E1"							
			94	5.400	seminativo	5.400	Z.T.O. "E1"							
			92	8.680	seminativo	8.680	Z.T.O. "E1"							
			90	1.430	uliveto	1.430	Z.T.O. "E1"							
			91	2.200	uliveto	2 820	Z T O "E1"							

*Art. 10 comma 1 "... È inoltre vietata per dieci anni, sui predetti soprassuoli, la realizzazione di edifici nonché di strutture e infrastrutture finalizzate ad insediamenti civili ed attività produttive, fatti salvi i casi in cui detta realizzazione sia stata prevista in data precedente l'incendio dagli strumenti

PERIMETRAZIONE AREE PERCORSE DAL FUOCO							AREE PERCORSE DAL FUOCO VINCOLATE AI SENSI DELL'ART. 10 LEGGE 323/2000, modificato con Legge N. 350/2003							
Identif. incendio	Data incendio	Foglio di Mappa	Particella	Superficie Catastale "mq."	Qualità catastale	Superficie percorsa dal fuoco "mq"	Previsione del P.R.G. vigente dell'area percorsa dal fuoco e aree boschive individuate dal S.I.F. (D.Lgs 227/01 e L.R. 16/96)	Superficie oggetto di vincolo "mq."		Divieto variazione destinazione boschi e pascoli	Divieto costruzione edifici civili e attività produttive *boschi e pascoli	Divieto di pascolo e caccia boschi	Divieto rimboschimento e ingegneria ambientale boschi e pascoli	Tavola di riferimento "Catasto incendi anno 2016"
								bosco	pascolo	15 anni	10 anni	10 anni	5 anni	
4	18/06/2016	162	91	620	seminativo	2.820	Z.T.O. E1							Tav. 3.4
			95	4.280	seminativo	4.280	Z.T.O. "E1"							
			102	10.000	seminativo	10.000	Z.T.O. "E1"							
			103	4.240	uliveto	4.240	Z.T.O. "E1"							
			101	1.560	uliveto	1.560	Z.T.O. "E1"							
			96	4.560	vigneto	4.560	Z.T.O. "E1"							
			100	3.030	uliveto	3.030	Z.T.O. "E1"							
			194	39	uliveto	39	Z.T.O. "E1"							
			195	2.294	seminativo	2.060	Z.T.O. "E1"							
			193	59.451	seminativo	74.501	Z.T.O. "E1"							
				3.012	pascolo		Z.T.O. "E1"		3.012	18/06/2031	18/06/2026		vincolo scduto il 18/06/2021	
				12.038	uliveto		Z.T.O. "E1"							
			191	3.185	seminativo	18.000	Z.T.O. "E1"							
				14.815	uliveto									
			192	50	uliveto	50	Z.T.O. "E1"							
			196	516	seminativo	516	Z.T.O. "E1"							
			127	13.907	uliveto	646	Z.T.O. "E1"							
			199	5.021	uliveto	146	Z.T.O. "E1"							
			126	13.631	seminativo	915	Z.T.O. "E1"							
			197	1.812	seminativo	1.812	Z.T.O. "E1"							
			198	8	seminativo	8	Z.T.O. "E1"							
			163	130	ente urbano	130	Z.T.O. "E1"							
			164	580	ente urbano	580	Z.T.O. "E1"							
			159	4.740	uliveto	3.926	Z.T.O. "E1"							
			157	16.296	seminativo	15.218	Z.T.O. "E1"							
				294	vigneto									
			158	90	seminativo	45	Z.T.O. "E1"							
			167	69	ente urbano	69	Z.T.O. "E1"							
			189	3.902	seminativo	397	Z.T.O. "E1"							
			187	3.881	seminativo	116	Z.T.O. "E1"							
			168	5.626	uliveto	5.626	Z.T.O. "E1"							
			169	44	ente urbano	44	Z.T.O. "E1"							
			88	1.640	seminativo	1.640	Z.T.O. "E1"							
			15	3.760	seminativo	3.271	Z.T.O. "E1"							
			14	1.250	seminativo	1.345	Z.T.O. "E1"							
				190	uliveto									

*Art. 10 comma 1 "... È inoltre vietata per dieci anni, sui predetti soprassuoli, la realizzazione di edifici nonché di strutture e infrastrutture finalizzate ad insediamenti civili ed attività produttive, fatti salvi i casi in cui detta realizzazione sia stata prevista in data precedente l'incendio dagli strumenti

PERIMETRAZIONE AREE PERCORSE DAL FUOCO							AREE PERCORSE DAL FUOCO VINCOLATE AI SENSI DELL'ART. 10 LEGGE 323/2000, modificato con Legge N. 350/2003							
Identif. incendio	Data incendio	Foglio di Mappa	Particella	Superficie Catastale "mq."	Qualità catastale	Superficie percorsa dal fuoco "mq"	Previsione del P.R.G. vigente dell'area percorsa dal fuoco e aree boschive individuate dal S.I.F. (D.Lgs 227/01 e L.R. 16/96)	Superficie oggetto di vincolo "mq."		Divieto variazione destinazione boschi e pascoli	Divieto costruzione edifici civili e attività produttive *boschi e pascoli	Divieto di pascolo e caccia boschi	Divieto rimboschimento e ingegneria ambientale boschi e pascoli	Tavola di riferimento "Catasto incendi anno 2016"
								bosco	pascolo	15 anni	10 anni	10 anni	5 anni	
4	18/06/2016	162	22	6.000	vigneto	547	Z.T.O. "E1"							Tav. 3.4
				850	seminativo									
			27	1.740	uliveto	1.740	Z.T.O. "E1"							
			25	351	seminativo	1.430	Z.T.O. "E1"							
				1.079	pascolo		Z.T.O. "E1"		1.079	18/06/2031	18/06/2026		vincolo scduto il 18/06/2021	
			13	29.414	seminativo	24.357	Z.T.O. "E1"							
				1.976	uliveto									
			50	16.458	seminativo	19.880	Z.T.O. "E1"							
				452	uliveto									
				2.970	pascolo		Z.T.O. "E1"		2.970	18/06/2031	18/06/2026		vincolo scduto il 18/06/2021	
			49	3.000	uliveto	2.571	Z.T.O. "E1"							
			45	3.485	seminativo	5.820	Z.T.O. "E1"							
				2.335	uliveto									
			12	29.450	uliveto	40.839	Z.T.O. "E1"							
				13.270	seminativo									
			11	71.040	seminativo	60.216	Z.T.O. "E1"							
			28	3.380	uliveto	3.380	Z.T.O. "E1"							
			38	10.220	seminativo	7.776	Z.T.O. "E1"							
			37	3.023	seminativo	3.700	Z.T.O. "E1"							
				677	uliveto									
			51	1.339	seminativo	10.750	Z.T.O. "E1"							
				9.411	uliveto									
			44	1.220	seminativo	1.220	Z.T.O. "E1"							
			43	1.150	seminativo	1.150	Z.T.O. "E1"							
			36	13.567	seminativo	14.961	Z.T.O. "E1"							
				2.033	uliveto									
			31	4.380	uliveto	4.452	Z.T.O. "E1"							
				72	pascolo		Z.T.O. "E1"		72	18/06/2031	18/06/2026		vincolo scduto il 18/06/2021	
			30	251	seminativo	350	Z.T.O. "E1"							
				99	uliveto									
			32	241	seminativo	3.970	Z.T.O. "E1"							
				3.729	uliveto									
			35	8.177	seminativo	7.236	Z.T.O. "E1"							
				473	pascolo		Z.T.O. "E1"		473	18/06/2031	18/06/2026		vincolo scduto il 18/06/2021	
			33	11.036	seminativo	20.830	Z.T.O. "E1"							
				9.785	uliveto									

*Art. 10 comma 1 "... È inoltre vietata per dieci anni, sui predetti soprassuoli, la realizzazione di edifici nonché di strutture e infrastrutture finalizzate ad insediamenti civili ed attività produttive, fatti salvi i casi in cui detta realizzazione sia stata prevista in data precedente l'incendio dagli strumenti

PERIMETRAZIONE AREE PERCORSE DAL FUOCO							AREE PERCORSE DAL FUOCO VINCOLATE AI SENSI DELL'ART. 10 LEGGE 323/2000, modificato con Legge N. 350/2003							
Identif. incendio	Data incendio	Foglio di Mappa	Particella	Superficie Catastale "mq."	Qualità catastale	Superficie percorsa dal fuoco "mq"	Previsione del P.R.G. vigente dell'area percorsa dal fuoco e aree boschive individuate dal S.I.F. (D.Lgs 227/01 e L.R. 16/96)	Superficie oggetto di vincolo "mq."		Divieto variazione destinazione boschi e pascoli	Divieto costruzione edifici civili e attività produttive *boschi e pascoli	Divieto di pascolo e caccia boschi	Divieto rimboschimento e ingegneria ambientale boschi e pascoli	Tavola di riferimento "Catasto incendi anno 2016"
								bosco	pascolo	15 anni	10 anni	10 anni	5 anni	
4	18/06/2016	162		9	pascolo arb		Z.T.O. "E1"		9	18/06/2031	18/06/2026		vincolo scduto il 18/06/2021	Tav. 3.4
			76	2.610	seminativo	2.610	Z.T.O. "E1"							
			77	18.480	seminativo	12.640	Z.T.O. "E1"							
			78	6.980	vigneto	186	Z.T.O. "E1"							
			67	4.750	vigneto	96	Z.T.O. "E1"							
			74	10.500	uliveto	46	Z.T.O. "E1"							
				2.020	seminativo									
			75	5.370	uliveto	3.549	Z.T.O. "E1"							
			82	2.065	pascolo	2.530	Z.T.O. "E1"		2.065	18/06/2031	18/06/2026		vincolo scduto il 18/06/2021	
				465	seminativo		Z.T.O. "E1"							
			83	8.090	seminativo	6.659	Z.T.O. "E1"							
			87	8.000	seminativo	1.074	Z.T.O. "E1"							
			79	5.470	vigneto	1.159	Z.T.O. "E1"							
			80	7.180	seminativo	7.180	Z.T.O. "E1"							
			81	5.000	vigneto	6.820	Z.T.O. "E1"							
				1.820	seminativo									
			10	32.690	seminativo	28.579	Z.T.O. "E1"							
			9	17.910	seminativo	19.900	Z.T.O. "E1"							
				1.990	uliveto									
			46	3.080	seminativo	5.570	Z.T.O. "E1"							
				2.490	uliveto									
			48	3.200	semin arbor	3.200	Z.T.O. "E1"							
			47	2.939	seminativo	2.963	Z.T.O. "E1"							
				181	uliveto									
			52	612	seminativo	4.400	Z.T.O. "E1"							
				3.788	uliveto									
			58	11.100	pascolo	11.100	Z.T.O. "E1"		11100	18/06/2031	18/06/2026		vincolo scduto il 18/06/2021	
			59	10.579	semin irrig	10.760	Z.T.O. "E1"							
				181	uliveto									
			60	5.600	vigneto	5.831	Z.T.O. "E1"							
				360	seminativo									
			54	5.650	uliveto	5.650	Z.T.O. "E1"							
			56	1.590	seminativo	109	Z.T.O. "E1"							
5	18/06/2016	167	62	4.330	seminativo	4.030	Z.T.O. "E1"							Tav. 3.2
			390	525	ente urbano	94	Z.T.O. "E1"							
			925	17	ente urbano	17	Z.T.O. "E1"							

*Art. 10 comma 1 "... È inoltre vietata per dieci anni, sui predetti soprassuoli, la realizzazione di edifici nonché di strutture e infrastrutture finalizzate ad insediamenti civili ed attività produttive, fatti salvi i casi in cui detta realizzazione sia stata prevista in data precedente l'incendio dagli strumenti

PERIMETRAZIONE AREE PERCORSE DAL FUOCO							AREE PERCORSE DAL FUOCO VINCOLATE AI SENSI DELL'ART. 10 LEGGE 323/2000, modificato con Legge N. 350/2003							
Identif. incendio	Data incendio	Foglio di Mappa	Particella	Superficie Catastale "mq."	Qualità catastale	Superficie percorsa dal fuoco "mq"	Previsione del P.R.G. vigente dell'area percorsa dal fuoco e aree boschive individuate dal S.I.F. (D.Lgs 227/01 e L.R. 16/96)	Superficie oggetto di vincolo "mq."		Divieto variazione destinazione boschi e pascoli	Divieto costruzione edifici civili e attività produttive *boschi e pascoli	Divieto di pascolo e caccia boschi	Divieto rimboschimento e ingegneria ambientale boschi e pascoli	Tavola di riferimento "Catasto incendi anno 2016"
								bosco	pascolo	15 anni	10 anni	10 anni	5 anni	
5	18/06/2016	167	926	4.560	seminativo	**1.379**	Z.T.O. "E1"							Tav. 3.2
			927	70	seminativo	**70**	Z.T.O. "E1"							
			924	1.931	pascolo	**1.931**	Z.T.O. "E1"		**1931**	**18/06/2031**	**18/06/2026**		vincolo scduto il 18/06/2021	
			921	1.575	seminativo	**1.575**	Z.T.O. "E1"							
			922	148	ente urbano	**148**	Z.T.O. "E1"							
			923	13.099	seminativo	**11.662**	Z.T.O. "E1"							
			68	70	pascolo	**70**	Z.T.O. "E1"		**70**	**18/06/2031**	**18/06/2026**		vincolo scduto il 18/06/2021	
			67	2.370	seminativo	**2.370**	Z.T.O. "E1"							
			66	80	pascolo	**80**	Z.T.O. "E1"		**80**	**18/06/2031**	**18/06/2026**		vincolo scduto il 18/06/2021	
			78	9.730	seminativo	**8.896**	Z.T.O. "E1"							
			98	5.030	seminativo	**805**	Z.T.O. "E1"							
			96	3.100	vigneto	**1.177**	Z.T.O. "E1"							
			80	4.950	seminativo	**4.444**	Z.T.O. "E1"							
			65	500	pascolo	**500**	Z.T.O. "E1"		**500**	**18/06/2031**	**18/06/2026**		vincolo scduto il 18/06/2021	
			51	3.990	vigneto	**3.990**	Z.T.O. "E1"							
			42	6.660	seminativo	**2.587**	Z.T.O. "E1"							
							Boschi, fasce forestali e rimboschimento	**1630**		**18/06/2031**	**18/06/2026**	**18/06/2026**	vincolo scduto il 18/06/2021	
			41	9.840	seminativo	**5.884**	Z.T.O. "E1"							
			56	540	pascolo	**540**	Z.T.O. "E1"		**540**	**18/06/2031**	**18/06/2026**		vincolo scduto il 18/06/2021	
			64	400	pascolo	**400**	Z.T.O. "E1"		**400**	**18/06/2031**	**18/06/2026**		vincolo scduto il 18/06/2021	
			63	2.550	seminativo	**2.325**	Z.T.O. "E1"							
			797	9.052	seminativo	**8.198**	Z.T.O. "E1"							
			328	165	uliveto	**165**	Z.T.O. "E1"							
			327	45	pascolo	**45**	Z.T.O. "E1"		**45**	**18/06/2031**	**18/06/2026**		vincolo scduto il 18/06/2021	
			381	7.355	seminativo	**7.355**	Z.T.O. "E1"							
			385	2.052	seminativo	**1.770**	Z.T.O. "E1"							
			384	2.040	seminativo	**2.040**	Z.T.O. "E1"							
			382	6.560	seminativo	**5.306**	Z.T.O. "E1"							
			326	1.450	seminativo	**55**	Z.T.O. "E1"							
			127	3.025	seminativo	**1.773**	Z.T.O. "E1"							
							Boschi, fasce forestali e rimboschimento	**757**		**18/06/2031**	**18/06/2026**	**18/06/2026**	vincolo scduto il 18/06/2021	
			126	9.655	seminativo	**283**	Boschi, fasce forestali e rimboschimento	**283**		**18/06/2031**	**18/06/2026**	**18/06/2026**	vincolo scduto il 18/06/2021	
			116	925	uliveto	**360**	Z.T.O. "E1"							
			128	3.055	seminativo	**1.252**	Z.T.O. "E1"							
							Boschi, fasce forestali e rimboschimento	**914**		**18/06/2031**	**18/06/2026**	**18/06/2026**	vincolo scduto il 18/06/2021	
			325	2.100	seminativo	**690**	Z.T.O. "E1"							

*Art. 10 comma 1 "... È inoltre vietata per dieci anni, sui predetti soprassuoli, la realizzazione di edifici nonché di strutture e infrastrutture finalizzate ad insediamenti civili ed attività produttive, fatti salvi i casi in cui detta realizzazione sia stata prevista in data precedente l'incendio dagli strumenti

PERIMETRAZIONE AREE PERCORSE DAL FUOCO							AREE PERCORSE DAL FUOCO VINCOLATE AI SENSI DELL'ART. 10 LEGGE 323/2000, modificato con Legge N. 350/2003							
Identif. incendio	Data incendio	Foglio di Mappa	Particella	Superficie Catastale "mq."	Qualità catastale	Superficie percorsa dal fuoco "mq"	Previsione del P.R.G. vigente dell'area percorsa dal fuoco e aree boschive individuate dal S.I.F. (D.Lgs 227/01 e L.R. 16/96)	Superficie oggetto di vincolo "mq."		Divieto variazione destinazione boschi e pascoli	Divieto costruzione edifici civili e attività produttive *boschi e pascoli	Divieto di pascolo e caccia boschi	Divieto rimboschimento e ingegneria ambientale boschi e pascoli	Tavola di riferimento "Catasto incendi anno 2016"
								bosco	pascolo	15 anni	10 anni	10 anni	5 anni	
5	18/06/2016	167	260	350	seminativo	213	Z.T.O. "E1"							Tav. 3.2
							Boschi, fasce forestali e rimboschimento	173		18/06/2031	18/06/2026	18/06/2026	vincolo scduto il 18/06/2021	
			259	250	seminativo	54	Boschi, fasce forestali e rimboschimento	54		18/06/2031	18/06/2026	18/06/2026	vincolo scduto il 18/06/2021	
6	21/06/2016	11	79	15.600	vigneto	1.870	Z.T.O. "E1"							Tav. 3.5
				9.400	seminativo									
				1.920	incolt prod									
				5.370	vigneto									
			80	16.800	vigneto	12.994	Z.T.O. "E1"							
				11.600	seminativo									
				2.000	incolt prod									
				2.040	vigneto									
			81	31.980	pascolo	8.536	Z.T.O. "E1"		8.536	21/06/2031	21/06/2026		vincolo scduto il 21/06/2021	
			94	99.960	vigneto	6.016	Z.T.O. "E1"							
			83	6.100	uliveto	1.399	Z.T.O. "E1"							
				1.730	pascolo		Z.T.O. "E1"		1.399	21/06/2031	21/06/2026		vincolo scduto il 21/06/2021	
			82	16.150	vigneto	16.822	Z.T.O. "E1"							
				7.730	uliveto									
7	08/07/2016	3	76	4.000	seminativo	2.152	Z.T.O. "E1"							Tav. 3.6
				4.450	vigneto									
			89	16.290	seminativo	16.090	Z.T.O. "E1"							
			88	17.240	seminativo	17.240	Z.T.O. "E1"							
			86	2.300	seminativo	41	Z.T.O. "E1"							
			83	33.060	vigneto	636	Z.T.O. "E1"							
			91	13.960	seminativo	13.960	Z.T.O. "E1"							
			165	2.920	seminativo	38	Z.T.O. "E1"							
			158	15.800	vigneto	547	Z.T.O. "E1"							
			172	20.930	seminativo	20.930	Z.T.O. "E1"							
			182	27.860	seminativo	441	Z.T.O. "E1"							
			181	820	seminativo	564	Z.T.O. "E1"							
			147	10.320	seminativo	11.090	Z.T.O. "E1"							
				770	pascolo		Z.T.O. "E1"		770	08/07/2031	08/07/2026		vincolo scduto il 08/07/2021	
			93	16.830	vigneto	16.830	Z.T.O. "E1"							
							Boschi, fasce forestali e rimboschimento	248		08/07/2031	08/07/2026	08/07/2026	vincolo scduto il 08/07/2021	
			92	10.750	seminativo	10.750	Z.T.O. "E1"							
			173	7.860	seminativo	7.860	Z.T.O. "E1"							
			94	16.660	seminativo	16.660	Z.T.O. "E1"							
							Boschi, fasce forestali e rimboschimento	855		08/07/2031	08/07/2026	08/07/2026		

*Art. 10 comma 1 "... È inoltre vietata per dieci anni, sui predetti soprassuoli, la realizzazione di edifici nonché di strutture e infrastrutture finalizzate ad insediamenti civili ed attività produttive, fatti salvi i casi in cui detta realizzazione sia stata prevista in data precedente l'incendio dagli strumenti

PERIMETRAZIONE AREE PERCORSE DAL FUOCO							AREE PERCORSE DAL FUOCO VINCOLATE AI SENSI DELL'ART. 10 LEGGE 323/2000, modificato con Legge N. 350/2003							
Identif. incendio	Data incendio	Foglio di Mappa	Particella	Superficie Catastale "mq."	Qualità catastale	Superficie percorsa dal fuoco "mq"	Previsione del P.R.G. vigente dell'area percorsa dal fuoco e aree boschive individuate dal S.I.F. (D.Lgs 227/01 e L.R. 16/96)	Superficie oggetto di vincolo "mq."		Divieto variazione destinazione boschi e pascoli	Divieto costruzione edifici civili e attività produttive *boschi e pascoli	Divieto di pascolo e caccia boschi	Divieto rimboschimento e ingegneria ambientale boschi e pascoli	Tavola di riferimento "Catasto incendi anno 2016"
								bosco	pascolo	15 anni	10 anni	10 anni	5 anni	
7	08/07/2016	3	102	70	fabb. rurale	70	Z.T.O. "E1"							Tav. 3.6
			96	8.770	seminativo	1.688	Z.T.O. "E1"							
			68	49.360	seminativo	291	Z.T.O. "E1"							
			313	49.955	pascolo	91.211	Z.T.O. "E1"		54.198	08/07/2031	08/07/2026		vincolo scduto il 08/07/2021	
				4.243	pascolo arb									
				39.615	seminativo		Boschi, fasce forestali e rimboschimento	37.013		08/07/2031	08/07/2026	08/07/2026	vincolo scduto il 08/07/2021	
			305	14.010	vigneto	6.744	Z.T.O. "E1"							
				10.400	seminativo									
			322	100.729	seminativo	12.087	Z.T.O. "E1"							
			226	2.100	svigneto	42	Z.T.O. "E1"							
			196	3.200	seminativo	14	Z.T.O. "E1"							
			183	4.920	seminativo	79	Z.T.O. "E1"							
			306	9.600	seminativo	2.409	Z.T.O. "E1"							
							Boschi, fasce forestali e rimboschimento	436		08/07/2031	08/07/2026	08/07/2026	vincolo scduto il 08/07/2021	
			225	2.100	seminativo	50	Z.T.O. "E1"							
			314	127	ente urbano	127	Z.T.O. "E1"							
			41	8.400	vigneto	8.548	Z.T.O. "E1"							
				18.320	pascolo		Z.T.O. "E1"		8.548	08/07/2031	08/07/2026		vincolo scduto il 08/07/2021	
			307	34.350	seminativo	999	Z.T.O. "E1"							
			67	13.560	seminativo	5.387	Z.T.O. "E1"							
				25.600	vigneto									
			66	7.330	seminativo	6.562	Z.T.O. "E1"							
							Boschi, fasce forestali e rimboschimento	611		08/07/2031	08/07/2026	08/07/2026	vincolo scduto il 08/07/2021	
			301	8.200	seminativo	7.740	Z.T.O. "E1"							
			227	1.698	seminativo	42	Z.T.O. "E1"							
				402	vigneto									
			304	500	vigneto	630	Z.T.O. "E1"							
				130	seminativo		Boschi, fasce forestali e rimboschimento	114		08/07/2031	08/07/2026	08/07/2026	vincolo scduto il 08/07/2021	
			302	20	seminativo	20	Z.T.O. "E1"							
		4	95	12.780	seminativo	3.074	Z.T.O. "E1"							
			502	2.335	seminativo	700	Z.T.O. "E1"							
			503	1.525	seminativo	626	Z.T.O. "E1"							
			90	11.180	vigneto	631	Z.T.O. "E1"							
			92	12.370	vigneto	42	Z.T.O. "E1"							
			94	28.350	vigneto	7.332	Z.T.O. "E1"							
		11	42	3.509	seminativo	19 375	Boschi, fasce forestali e rimboschimento	2.887		08/07/2031	08/07/2026	08/07/2026	vincolo scduto il 08/07/2021	

*Art. 10 comma 1 "... È inoltre vietata per dieci anni, sui predetti soprassuoli, la realizzazione di edifici nonché di strutture e infrastrutture finalizzate ad insediamenti civili ed attività produttive, fatti salvi i casi in cui detta realizzazione sia stata prevista in data precedente l'incendio dagli strumenti

PERIMETRAZIONE AREE PERCORSE DAL FUOCO							AREE PERCORSE DAL FUOCO VINCOLATE AI SENSI DELL'ART. 10 LEGGE 323/2000, modificato con Legge N. 350/2003							
Identif. incendio	Data incendio	Foglio di Mappa	Particella	Superficie Catastale "mq."	Qualità catastale	Superficie percorsa dal fuoco "mq"	Previsione del P.R.G. vigente dell'area percorsa dal fuoco e aree boschive individuate dal S.I.F. (D.Lgs 227/01 e L.R. 16/96)	Superficie oggetto di vincolo "mq."		Divieto variazione destinazione boschi e pascoli	Divieto costruzione edifici civili e attività produttive *boschi e pascoli	Divieto di pascolo e caccia boschi	Divieto rimboschimento e ingegneria ambientale boschi e pascoli	Tavola di riferimento "Catasto incendi anno 2016"
								bosco	pascolo	15 anni	10 anni	10 anni	5 anni	
7	08/07/2016	11	42	28.871	pascolo arb	19.375	Z.T.O. "E1"		16.488	08/07/2031	08/07/2026		vincolo scduto il 08/07/2021	Tav. 3.6
			70	26.460	vigneto	50	Z.T.O. "E1"							
			53	20.041	seminativo	9.885	Z.T.O. "E1"							
							Boschi, fasce forestali e rimboschimento	176		08/07/2031	08/07/2026	08/07/2026	vincolo scduto il 08/07/2021	
				1.079	pascolo		Z.T.O. "E1"		1.079	08/07/2031	08/07/2026			
			54	31.330	pascolo	3.418	Z.T.O. "E1"		3.418	08/07/2031	08/07/2026			
			55	6.250	pascolo	251	Z.T.O. "E1"		251	08/07/2031	08/07/2026			
			43	32.260	seminativo	25.571	Z.T.O. "E1"							
							Boschi, fasce forestali e rimboschimento	20		08/07/2031	08/07/2026	08/07/2026	vincolo scduto il 08/07/2021	
			44	32.220	pascolo	28.946	Z.T.O. "E1"		28.841	08/07/2031	08/07/2026			
							Boschi, fasce forestali e rimboschimento	105		08/07/2031	08/07/2026	08/07/2026	vincolo scduto il 08/07/2021	
			41	8.700	seminativo	5.729	Boschi, fasce forestali e rimboschimento	2.423		08/07/2031	08/07/2026	08/07/2026	vincolo scduto il 08/07/2021	
				23.800	pascolo arb		Z.T.O. "E1"		3.306	08/07/2031	08/07/2026			
			49	4.200	pascolo	28.577	Z.T.O. "E1"		20.520	08/07/2031	08/07/2026			
				6.300										
				10.020										
				5.700	incolt prod		Boschi, fasce forestali e rimboschimento	8.057		08/07/1931	08/07/2026	08/07/2026	vincolo scduto il 08/07/2021	
				3.900										
				2.820			Z.T.O. "E1"							
			50	12.370	pascolo	11.794	Z.T.O. "E1"		10.353	08/07/2031	08/07/2026			
							Boschi, fasce forestali e rimboschimento	1.441		08/07/2031	08/07/2026	08/07/2026	vincolo scduto il 08/07/2021	
			51	13.150	pascolo	13.150	Z.T.O. "E1"		13.150	08/07/2031	08/07/2026			
			48	5.090	incolt prod	32.940	Boschi, fasce forestali e rimboschimento	11.737		08/07/2031	08/07/2026	08/07/2026	vincolo scduto il 08/07/2021	
				5.800										
				12.150	pascolo		Z.T.O. "E1"		21.203	08/07/2031	08/07/2026			
				9.900										
			45	19.740	pascolo	19.178	Z.T.O. "E1"		19.085	08/07/2031	08/07/2026			
							Boschi, fasce forestali e rimboschimento	93		08/07/2031	08/07/2026	08/07/2026	vincolo scduto il 08/07/2021	
			46	12.700	vigneto	12.700	Z.T.O. "E1"							
							Boschi, fasce forestali e rimboschimento	4.494		08/07/2031	08/07/2026	08/07/2026	vincolo scduto il 08/07/2021	
				19.040	pascolo	19.040	Z.T.O. "E1"		19.040	08/07/2031	08/07/2026			
			47	5.740	pascolo	7.540	Z.T.O. "E1"		5.183	08/07/2031	08/07/2026			
				1.800	incolt prod		Boschi, fasce forestali e rimboschimento	2.357		08/07/2031	08/07/2026	08/07/2026	vincolo scduto il 08/07/2021	
			137	8.000	seminativo	11.958	Z.T.O. "E1"							
							Boschi, fasce forestali e rimboschimento	1.418		08/07/2031	08/07/2026	08/07/2026	vincolo scduto il 08/07/2021	
				4.230	pascolo		Z.T.O. "E1"		4.230	08/07/2031	08/07/2026			

*Art. 10 comma 1 "... È inoltre vietata per dieci anni, sui predetti soprassuoli, la realizzazione di edifici nonché di strutture e infrastrutture finalizzate ad insediamenti civili ed attività produttive, fatti salvi i casi in cui detta realizzazione sia stata prevista in data precedente l'incendio dagli strumenti

PERIMETRAZIONE AREE PERCORSE DAL FUOCO							AREE PERCORSE DAL FUOCO VINCOLATE AI SENSI DELL'ART. 10 LEGGE 323/2000, modificato con Legge N. 350/2003							
Identif. incendio	Data incendio	Foglio di Mappa	Particella	Superficie Catastale "mq."	Qualità catastale	Superficie percorsa dal fuoco "mq"	Previsione del P.R.G. vigente dell'area percorsa dal fuoco e aree boschive individuate dal S.I.F. (D.Lgs 227/01 e L.R. 16/96)	Superficie oggetto di vincolo "mq."		Divieto variazione destinazione boschi e pascoli	Divieto costruzione edifici civili e attività produttive *boschi e pascoli	Divieto di pascolo e caccia boschi	Divieto rimboschimento e ingegneria ambientale boschi e pascoli	Tavola di riferimento "Catasto incendi anno 2016"
								bosco	pascolo	15 anni	10 anni	10 anni	5 anni	
7	08/07/2016	11	138	4.330	pascolo	4.330	Z.T.O. "E1"		4.230	08/07/2031	08/07/2026		vincolo scduto il 08/07/2021	Tav. 3.6
			199	250	ente urbano	199	Z.T.O. "E1"							
			224	31.402	vigneto	776	Z.T.O. "E1"							
							Boschi, fasce forestali e rimboschimento	579		08/07/2031	08/07/2026	08/07/2026	vincolo scduto il 08/07/2021	
			197	7.893	pascolo arb	8.135	Z.T.O. "E1"		8.135	08/07/2031	08/07/2026			
				487	pascolo									
			98	5.270	incolt prod	5.270	Z.T.O. "E1"							
							Boschi, fasce forestali e rimboschimento	193		08/07/2031	08/07/2026	08/07/2026	vincolo scduto il 08/07/2021	
			99	6.720	pascolo	6.720	Z.T.O. "E1"		1.177	08/07/2031	08/07/2026			
							Boschi, fasce forestali e rimboschimento	5.543		08/07/2031	08/07/2026	08/07/2026	vincolo scduto il 08/07/2021	
			100	4.860	pascolo	4.860	Z.T.O. "E1"		852	08/07/2031	08/07/2026			
							Boschi, fasce forestali e rimboschimento	4.008		08/07/2031	08/07/2026	08/07/2026	vincolo scduto il 08/07/2021	
			97	5.050	seminativo	5.050	Z.T.O. "E1"							
			96	11.510	vign ulivet	10.187	Z.T.O. "E1"							
							Boschi, fasce forestali e rimboschimento	1.020		08/07/2031	08/07/2026	08/07/2026	vincolo scduto il 08/07/2021	
			106	5.219	seminativo	10.276	Z.T.O. "E1"							
				5.821	pascolo		Z.T.O. "E1"		5.821	08/07/2031	08/07/2026		vincolo scduto il 08/07/2021	
			107	10.218	seminativo	11.520	Z.T.O. "E1"							
				1.302	pascolo		Z.T.O. "E1"		1.302	08/07/2031	08/07/2026		vincolo scduto il 08/07/2021	
			108	2.758	seminativo	1.979	Z.T.O. "E1"							
				8.092	uliveto									
			105	10.270	pascolo	12.059	Z.T.O. "E1"		10.270	08/07/2031	08/07/2026		vincolo scduto il 08/07/2021	
							Boschi, fasce forestali e rimboschimento	1.789		08/07/2031	08/07/2026	08/07/2026	vincolo scduto il 08/07/2021	
			101	3.760	pascolo	2.625	Z.T.O. "E1"		1.556	08/07/2031	08/07/2026		vincolo scduto il 08/07/2021	
							Boschi, fasce forestali e rimboschimento	1.069		08/07/2031	08/07/2026	08/07/2026	vincolo scduto il 08/07/2021	
			103	4.190	pascolo	4.038	Z.T.O. "E1"		4.038	08/07/2031	08/07/2026		vincolo scduto il 08/07/2021	
			104	5.800	seminativo	7.850	Z.T.O. "E1"							
				2.050	vign ulivet									
8	14/07/2016	36	37	1.086	pascolo	1.086	Z.T.O. "Piano di lottizzazione esecutivo"		1.086	14/07/2031	14/07/2026		vincolo scduto il 14/07/2021	Tav. 3.7
9	02/08/2016	45	87	219.360	pascolo	156	Boschi, fasce forestali e rimboschimento	156		02/08/2031	02/08/2026	02/08/2026	vincolo scduto il 02/08/2021	Tav. 3.8
			101	10.491	fabb. rurale	9.089	Z.T.O. "E1"							
							Boschi, fasce forestali e rimboschimento	4.959		02/08/2031	02/08/2026	02/08/2026	vincolo scduto il 02/08/2021	
			82	37.880	seminativo	802	Boschi, fasce forestali e rimboschimento	802		02/08/2031	02/08/2026	02/08/2026	vincolo scduto il 02/08/2021	
			108	1.073	bosco ceduo	916	Boschi, fasce forestali e rimboschimento	916		02/08/2031	02/08/2026	02/08/2026	vincolo scduto il 02/08/2021	
			87	219.360	pascolo	156	Boschi, fasce forestali e rimboschimento	156		02/08/2031	02/08/2026	02/08/2026	vincolo scduto il 02/08/2021	
			78	146.900	bosco ceduo	2.475	Boschi, fasce forestali e rimboschimento	2.475		02/08/2031	02/08/2026	02/08/2026	vincolo scduto il 02/08/2021	

*Art. 10 comma 1 "... È inoltre vietata per dieci anni, sui predetti soprassuoli, la realizzazione di edifici nonché di strutture e infrastrutture finalizzate ad insediamenti civili ed attività produttive, fatti salvi i casi in cui detta realizzazione sia stata prevista in data precedente l'incendio dagli strumenti

PERIMETRAZIONE AREE PERCORSE DAL FUOCO							AREE PERCORSE DAL FUOCO VINCOLATE AI SENSI DELL'ART. 10 LEGGE 323/2000, modificato con Legge N. 350/2003							
Identif. incendio	Data incendio	Foglio di Mappa	Particella	Superficie Catastale "mq."	Qualità catastale	Superficie percorsa dal fuoco "mq"	Previsione del P.R.G. vigente dell'area percorsa dal fuoco e aree boschive individuate dal S.I.F. (D.Lgs 227/01 e L.R. 16/96)	Superficie oggetto di vincolo "mq."		Divieto variazione destinazione boschi e pascoli	Divieto costruzione edifici civili e attività produttive *boschi e pascoli	Divieto di pascolo e caccia boschi	Divieto rimboschimento e ingegneria ambientale boschi e pascoli	Tavola di riferimento "Catasto incendi anno 2016"
								bosco	pascolo	15 anni	10 anni	10 anni	5 anni	
			80	5.110	seminativo	69	Boschi, fasce forestali e rimboschimento	69		02/08/2031	02/08/2026	02/08/2026	vincolo scduto il 02/08/2021	
			110	83.482	bosco ceduo	3.470	Boschi, fasce forestali e rimboschimento	3.470		02/08/2031	02/08/2026	02/08/2026	vincolo scduto il 02/08/2021	
				15.151	pascolo arb									
			109	10.408	bosco ceduo	4.664	Boschi, fasce forestali e rimboschimento	4.664		02/08/2031	02/08/2026	02/08/2026	vincolo scduto il 02/08/2021	
10	02/08/2016	11	8	71.020	seminativo	173	Boschi, fasce forestali e rimboschimento	151		02/08/2031	02/08/2026	02/08/2026	vincolo scduto il 02/08/2021	Tav. 3.1
			10	5.600	seminativo	3.994	Boschi, fasce forestali e rimboschimento	3.884		02/08/2031	02/08/2026	02/08/2026	vincolo scduto il 02/08/2021	
			12	42.780	vigneto	361	Z.T.O. "E1"							
			193	15.994	seminativo	3.909	Boschi, fasce forestali e rimboschimento	11		02/08/2031	02/08/2026	02/08/2026	vincolo scduto il 02/08/2021	
				700	uliveto		Z.T.O. "E1"							
			194	26	fabb. rurale	26	Z.T.O. "E1"							
			6	204.260	pascolo	164	Z.T.O. "E1"		164	02/08/2031	02/08/2026		vincolo scduto il 02/08/2021	
			7	14.800	uliveto	39.251	Z.T.O. "E1"							
				135.640	pascolo		Z.T.O. "E1"		25.925	02/08/2031	02/08/2026		vincolo scduto il 02/08/2021	
							Boschi, fasce forestali e rimboschimento	8.005		02/08/2031	02/08/2026	02/08/2026	vincolo scduto il 02/08/2021	
11	03/08/2016	45	85	184.320	pascolo	28.213	Boschi, fasce forestali e rimboschimento	26.610		03/08/2031	03/08/2026	03/08/2026	vincolo scduto il 03/08/2021	Tav. 3.8
							Z.T.O. "E1"		1.603	03/08/2031	03/08/2026		vincolo scduto il 03/08/2021	
			110	83.482	bosco ceduo	328	Boschi, fasce forestali e rimboschimento	328		03/08/2031	03/08/2026	03/08/2026	vincolo scduto il 03/08/2021	
				15.151	pascolo arb									
12	06/08/2016	2	125	2.280	agrumeto	1.887	Z.T.O. "E1"							Tav. 3.9
			128	8.340	seminativo	4.516	Z.T.O. "E1"							
			132	20.010	seminativo	19.793	Z.T.O. "E1"							
				1.320										
			122	1.840	vign ulivet	1.553	Z.T.O. "E1"							
			160	105	C/2	105	Z.T.O. "E1"							
			140	4.590	seminativo	4.590	Z.T.O. "E1"							
			161	71.875	seminativo	41.861	Z.T.O. "E1"							
			85	17.660	vigneto	577	Z.T.O. "E1"							
			121	370	seminativo	370	Z.T.O. "E1"							
			138	640	seminativo	640	Z.T.O. "E1"							
			139	1.460	vign ulivet	360	Z.T.O. "E1"							
			52	3.240	seminativo	932	Z.T.O. "E1"							
13	08/08/2016	163	16	20.958	seminativo	16.193	Area Parco Archeologico							Tav. 3.10
				9.652	uliveto									
			15	38	fabb. rurale	38	Area Parco Archeologico							
			23	18.370	seminativo	15.537	Area Parco Archeologico							
			35	1.675	seminativo	219	Area Parco Archeologico							

*Art. 10 comma 1 "... È inoltre vietata per dieci anni, sui predetti soprassuoli, la realizzazione di edifici nonché di strutture e infrastrutture finalizzate ad insediamenti civili ed attività produttive, fatti salvi i casi in cui detta realizzazione sia stata prevista in data precedente l'incendio dagli strumenti

PERIMETRAZIONE AREE PERCORSE DAL FUOCO							AREE PERCORSE DAL FUOCO VINCOLATE AI SENSI DELL'ART. 10 LEGGE 323/2000, modificato con Legge N. 350/2003							
Identif. incendio	Data incendio	Foglio di Mappa	Particella	Superficie Catastale "mq."	Qualità catastale	Superficie percorsa dal fuoco "mq"	Previsione del P.R.G. vigente dell'area percorsa dal fuoco e aree boschive individuate dal S.I.F. (D.Lgs 227/01 e L.R. 16/96)	Superficie oggetto di vincolo "mq."		Divieto variazione destinazione boschi e pascoli	Divieto costruzione edifici civili e attività produttive *boschi e pascoli	Divieto di pascolo e caccia boschi	Divieto rimboschimento e ingegneria ambientale boschi e pascoli	Tavola di riferimento "Catasto incendi anno 2016"
								bosco	pascolo	15 anni	10 anni	10 anni	5 anni	
13	08/08/2016	163	35	4.687	uliveto	219	Area Parco Archeologico							Tav. 3.10
				1.678	vigneto									
			34	2.054	seminativo	370	Area Parco Archeologico							
				6.754	uliveto									
				3.322	vigneto									
			14	50	fabb. rurale	50	Area Parco Archeologico							
			9	28.660	seminativo	14.849	Area Parco Archeologico							
			8	1.480	pascolo	1.148	Area Parco Archeologico		1.148	08/08/2031	08/08/2026		vincolo scduto il 08/08/2021	
			11	30.820	seminativo	20.094	Area Parco Archeologico							
			12	10.530	seminativo	10.016	Area Parco Archeologico							
		175	37	19.960	seminativo	9.310	Area Parco Archeologico							
			38	13.630	seminativo	12.182	Area Parco Archeologico							
			31	330	seminativo	70	Area Parco Archeologico							
			32	70	fabb. rurale	70	Area Parco Archeologico							
			57	13.670	vigneto	13.670	Area Parco Archeologico							
			40	7.800	vigneto	268	Area Parco Archeologico							
			41	4.200	seminativo	134	Area Parco Archeologico							
			5	290	fabb. rurale	290	Area Parco Archeologico							
			15	21.080	seminativo	12.381	Area Parco Archeologico							
			1	76.060	seminativo	27.993	Area Parco Archeologico							
			4	24.120	vigneto	22.061	Area Parco Archeologico							
			29	27.620	seminativo	10.123	Area Parco Archeologico							
			30	62.350	seminativo	30.075	Area Parco Archeologico							
			16	20.510	seminativo	16.193	Area Parco Archeologico							
			A	392.800	incolt prod	157	Area Parco Archeologico							
			18	16.300	seminativo	1.852	Area Parco Archeologico							
14	18/08/2016	11	64	1.170	pascolo	2.555	Z.T.O. "E1"		1.170	18/08/2031	18/08/2026		vincolo scduto il 18/08/2021	Tav. 3.5
				10.000	seminativo		Z.T.O. "E1"							
							Boschi, fasce forestali e rimboschimento	69		18/08/2031	18/08/2026	18/08/2026	vincolo scduto il 18/08/2021	
			67	32.220	pascolo	180	Boschi, fasce forestali e rimboschimento	180		18/08/2031	18/08/2026	18/08/2026	vincolo scduto il 18/08/2021	
			63	920	pascolo	2.279	Z.T.O. "E1"		920	18/08/2031	18/08/2026			
				10.000	seminativo		Z.T.O. "E1"							
			84	1.600	uliveto	97	Z.T.O. "E1"							
				2.860	pascolo		Z.T.O. "E1"		97	18/08/2031	18/08/2026			
			86	9.230	pascolo	1.050	Boschi, fasce forestali e rimboschimento	810		18/08/2031	18/08/2026	18/08/2026	vincolo scduto il 18/08/2021	
							Z.T.O. "E1"		240	18/08/2031	18/08/2026			

*Art. 10 comma 1 "... È inoltre vietata per dieci anni, sui predetti soprassuoli, la realizzazione di edifici nonché di strutture e infrastrutture finalizzate ad insediamenti civili ed attività produttive, fatti salvi i casi in cui detta realizzazione sia stata prevista in data precedente l'incendio dagli strumenti

PERIMETRAZIONE AREE PERCORSE DAL FUOCO							AREE PERCORSE DAL FUOCO VINCOLATE AI SENSI DELL'ART. 10 LEGGE 323/2000, modificato con Legge N. 350/2003							
Identif. incendio	Data incendio	Foglio di Mappa	Particella	Superficie Catastale "mq."	Qualità catastale	Superficie percorsa dal fuoco "mq"	Previsione del P.R.G. vigente dell'area percorsa dal fuoco e aree boschive individuate dal S.I.F. (D.Lgs 227/01 e L.R. 16/96)	Superficie oggetto di vincolo "mq."		Divieto variazione destinazione boschi e pascoli	Divieto costruzione edifici civili e attività produttive *boschi e pascoli	Divieto di pascolo e caccia boschi	Divieto rimboschimento e ingegneria ambientale boschi e pascoli	Tavola di riferimento "Catasto incendi anno 2016"
								bosco	pascolo	15 anni	10 anni	10 anni	5 anni	
14	18/08/2016	11	79	15.600	vigneto	242	Z.T.O. "E1"							Tav. 3.5
				9.400	seminativo									
				1.920	incolt prod									
				5.370	vigneto									
			80	16.800	vigneto	340	Z.T.O. "E1"							
				11.600	seminativo									
				2.000	incolt prod									
				2.040	vigneto									
			81	31.980	pascolo	118	Z.T.O. "E1"		118	18/08/2031	18/08/2026		vincolo scduto il 18/08/2021	
			124	17.170	vign ulivet	214	Z.T.O. "E1"							
							Boschi, fasce forestali e rimboschimento	29		18/08/2031	18/08/2026	18/08/2026	vincolo scduto il 18/08/2021	
			121	24.662	uliveto	75	Z.T.O. "E1"							
				10	vigneto									
				8	pascolo arb		Z.T.O. "E1"		8	18/08/2031	18/08/2026		vincolo scduto il 18/08/2021	
			112	6.200	uliveto	465	Z.T.O. "E1"							
				17.020	seminativo									
			113	900	uliveto	0	Z.T.O. "E1"							
				4.400	pascolo arb	2.654	Z.T.O. "E1"		2.654	18/08/2031	18/08/2026		vincolo scduto il 18/08/2021	
			120	8.580	vigneto	64	Z.T.O. "E1"							
			214	12.428	uliveto	10	Z.T.O. "E1"							
			187	19.400	uliveto	5.860	Z.T.O. "E1"							
				13.899	vign ulivet									
			87	31.910	pascolo	39	Boschi, fasce forestali e rimboschimento	39		18/08/2031	18/08/2026	18/08/2026	vincolo scduto il 18/08/2021	
15	06/09/2016	2	16	31.476	seminativo	432	Z.T.O. "E1"							Tav. 3.9
				807	vigneto									
				1.215	uliveto									
				92	pascolo		Z.T.O. "E1"		92	06/09/2031	06/09/2026		vincolo scduto il 06/09/2021	
			76	41.130	vigneto uliveto	13.920	Boschi, fasce forestali e rimboschimento	13.920		06/09/2031	06/09/2026	06/09/2026	vincolo scduto il 06/09/2021	
			75	4.470	vigneto uliveto	1.400	Boschi, fasce forestali e rimboschimento	1.288		06/09/2031	06/09/2026	06/09/2026	vincolo scduto il 06/09/2021	
			72	11.900	seminativo	2.289	Z.T.O. "E1"							
							Boschi, fasce forestali e rimboschimento	809		06/09/2031	06/09/2026	06/09/2026	vincolo scduto il 06/09/2021	
			93	16.260	seminativo	6.174	Z.T.O. "E1"							
							Boschi, fasce forestali e rimboschimento	632		06/09/2031	06/09/2026	06/09/2026	vincolo scduto il 06/09/2021	
			78	110.180	seminativo	17.276	Z.T.O. "E1"							
							Boschi, fasce forestali e rimboschimento	10.739		06/09/2031	06/09/2026	06/09/2026	vincolo scduto il 06/09/2021	
			77	12.986	seminativo	5 060	Boschi, fasce forestali e rimboschimento	3.672		06/09/2031	06/09/2026	06/09/2026	vincolo scduto il 06/09/2021	

*Art. 10 comma 1 "... È inoltre vietata per dieci anni, sui predetti soprassuoli, la realizzazione di edifici nonché di strutture e infrastrutture finalizzate ad insediamenti civili ed attività produttive, fatti salvi i casi in cui detta realizzazione sia stata prevista in data precedente l'incendio dagli strumenti

PERIMETRAZIONE AREE PERCORSE DAL FUOCO							AREE PERCORSE DAL FUOCO VINCOLATE AI SENSI DELL'ART. 10 LEGGE 323/2000, modificato con Legge N. 350/2003							
Identif. incendio	Data incendio	Foglio di Mappa	Particella	Superficie Catastale "mq."	Qualità catastale	Superficie percorsa dal fuoco "mq"	Previsione del P.R.G. vigente dell'area percorsa dal fuoco e aree boschive individuate dal S.I.F. (D.Lgs 227/01 e L.R. 16/96)	Superficie oggetto di vincolo "mq."		Divieto variazione destinazione boschi e pascoli	Divieto costruzione edifici civili e attività produttive *boschi e pascoli	Divieto di pascolo e caccia boschi	Divieto rimboschimento e ingegneria ambientale boschi e pascoli	Tavola di riferimento "Catasto incendi anno 2016/2017"
								bosco	pascolo	15 anni	10 anni	10 anni	5 anni	
			77	2.624	pascolo	5.060	Z.T.O. "E1"		1.388	06/09/2031	06/09/2026		vincolo scduto il 06/09/2021	
			8	8.500	vigneto	1.813	Boschi, fasce forestali e rimboschimento	1.813		06/09/2031	06/09/2026	06/09/2026	vincolo scduto il 06/09/2021	
				6.310	seminativo									
16	15/09/2016	1	46	195.050	seminativo	10.712	Boschi, fasce forestali e rimboschimento	10.712		15/09/2031	15/09/2026	15/09/2026	vincolo scduto il 15/09/2021	Tav. 3.11
				40.000	vigneto									
17	18/09/2016	15	78	16.130	uliveto	39.853	Z.T.O. "E1"							Tav. 3.12
				64.020	seminativo									
			79	12.690	seminativo	401	Boschi, fasce forestali e rimboschimento	401		18/09/2031	18/09/2026	18/09/2026	~~vincolo scduto il~~ 18/09/2021	
			110	12.130	seminativo	2.856	Z.T.O. "E1"							
							Boschi, fasce forestali e rimboschimento	2.330		18/09/2031	18/09/2026	18/09/2026	~~vincolo scduto il~~ 18/09/2021	
		30	124	11.440	seminativo	855	Z.T.O. "E1"							
							Boschi, fasce forestali e rimboschimento	557		18/09/2031	18/09/2026	18/09/2026	vincolo scduto il 18/09/2021	
			225	5.330	seminativo	6.045	Z.T.O. "E1"							
			122	122.430	seminativo	1.558	Z.T.O. "E1"							
							Boschi, fasce forestali e rimboschimento	1.256		18/09/2031	18/09/2026	18/09/2026	vincolo scduto il 18/09/2021	
			2	7.370	seminativo	3.987	Z.T.O. "E1"							
							Boschi, fasce forestali e rimboschimento	1.300		18/09/2031	18/09/2026	18/09/2026	vincolo scduto il 18/09/2021	
			121	1.660	seminativo	86	Z.T.O. "E1"							
			258	3.870	seminativo	658	Z.T.O. "E1"							
			259	19.380	seminativo	17.761	Z.T.O. "E1"							
			228	6.750	vigneto	345	Boschi, fasce forestali e rimboschimento	345		18/09/2031	18/09/2026	18/09/2026	vincolo scduto il 18/09/2021	
			226	4.800	vigneto	869	Z.T.O. "E1"							
			227	7.030	seminativo	738	Boschi, fasce forestali e rimboschimento	738		18/09/2031	18/09/2026	18/09/2026	vincolo scduto il 18/09/2021	
18	23/05/2017	171	2887	5.745	incolt prod	5.745	Boschi, fasce forestali e rimboschimento			23/05/2032	23/05/2027	23/05/2027	vincolo scduto il 23/05/2022	Tav. 3.13
19	24/06/2017	46	379	5.785	seminativo	5.579	Z.T.O. "E1"							Tav. 3.3
			208	200	seminativo	131	Z.T.O. "E1"							
			407	797	vigneto	665	Z.T.O. "E1"							
			406	5.635	vigneto	816	Z.T.O. "E1"							
			375	2.185	seminativo	111	Z.T.O. "E1"							
			378	600	seminativo	383	Z.T.O. "E1"							
20	01/07/2017	178	191	202.815	incolt prod	9.750	Area Riserva Naturale Foce del Fiume Belice							Tav. 3.2
21	27/08/2017	11	67	32.220	pascolo	31.628	Z.T.O. "E1"		26.821	27/08/2032	27/08/2027		vincolo scduto il 27/08/2022	Tav. 3.5
							Boschi, fasce forestali e rimboschimento	4.807		27/08/2032	27/08/2027	27/08/2027	vincolo scduto il 27/08/2022	
			85	14.760	pascolo	14.471	Z.T.O. "E1"		14.073	27/08/2032	27/08/2027		vincolo scduto il 27/08/2022	
							Boschi, fasce forestali e rimboschimento	398		27/08/2032	27/08/2027	27/08/2027	vincolo scduto il 27/08/2022	
			122	3.700	uliveto	3 695	Z T O "E1"							

*Art. 10 comma 1 "... È inoltre vietata per dieci anni, sui predetti soprassuoli, la realizzazione di edifici nonché di strutture e infrastrutture finalizzate ad insediamenti civili ed attività produttive, fatti salvi i casi in cui detta realizzazione sia stata prevista in data precedente l'incendio dagli strumenti

PERIMETRAZIONE AREE PERCORSE DAL FUOCO							AREE PERCORSE DAL FUOCO VINCOLATE AI SENSI DELL'ART. 10 LEGGE 323/2000, modificato con Legge N. 350/2003							
Identif. incendio	Data incendio	Foglio di Mappa	Particella	Superficie Catastale "mq."	Qualità catastale	Superficie percorsa dal fuoco "mq"	Previsione del P.R.G. vigente dell'area percorsa dal fuoco e aree boschive individuate dal S.I.F. (D.Lgs 227/01 e L.R. 16/96)	Superficie oggetto di vincolo "mq."		Divieto variazione destinazione boschi e pascoli	Divieto costruzione edifici civili e attività produttive *boschi e pascoli	Divieto di pascolo e caccia boschi	Divieto rimboschimento e ingegneria ambientale boschi e pascoli	Tavola di riferimento "Catasto incendi anno 2017"
								bosco	pascolo	15 anni	10 anni	10 anni	5 anni	
21	27/08/2017	11	122	11.860	vign ulivet	3.695	Z.T.O. E1							Tav. 3.5
			66	1.900	vigneto	4.687	Z.T.O. "E1"							
				5.880	vign ulivet									
			117	900	vigneto	1.060	Z.T.O. "E1"							
				6.450	pascolo		Z.T.O. "E1"		1.060	27/08/2032	27/08/2027		vincolo scduto il 27/08/2022	
			158	3.800	vigneto	2.373	Z.T.O. "E1"							
				2.140	vign ulivet									
			161	100	uliveto	1.356	Z.T.O. "E1"							
				3.120	pascolo		Z.T.O. "E1"		1.356	27/08/2032	27/08/2027		vincolo scduto il 27/08/2022	
			123	150	vigneto	6.579	Z.T.O. "E1"							
				11.890	pascolo arb		Z.T.O. "E1"		6.579	27/08/2032	27/08/2027		vincolo scduto il 27/08/2022	
			124	17.170	vign ulivet	14.841	Z.T.O. "E1"							
							Boschi, fasce forestali e rimboschimento	10.580		27/08/2032	27/08/2027	27/08/2027	vincolo scduto il 27/08/2022	
			159	1.400	uliveto	1.102	Z.T.O. "E1"						vincolo scduto il 27/08/2022	
				3.980	vign ulivet									
			64	1.170	pascolo	655	Z.T.O. "E1"		655	27/08/2032	27/08/2027		vincolo scduto il 27/08/2022	
				10.000	seminativo		Z.T.O. "E1"							
			118	1.700	uliveto	6.896	Z.T.O. "E1"							
				7.400	pascolo		Z.T.O. "E1"		6.390	27/08/2032	27/08/2027		vincolo scduto il 27/08/2022	
							Boschi, fasce forestali e rimboschimento	131		27/08/2032	27/08/2027	27/08/2027	vincolo scduto il 27/08/2022	
			125	12.590	vign ulivet	12.590	Z.T.O. "E1"							
							Boschi, fasce forestali e rimboschimento		5.087	27/08/2032	27/08/2027	27/08/2027	vincolo scduto il 27/08/2022	
			86	9.230	pascolo	7.654	Z.T.O. "E1"		864	27/08/2032	27/08/2027			
							Boschi, fasce forestali e rimboschimento	6.790		27/08/2032	27/08/2027	27/08/2027	vincolo scduto il 27/08/2022	
			87	31.910	pascolo	31.910	Z.T.O. "E1"		25.236	27/08/2032	27/08/2027			
							Boschi, fasce forestali e rimboschimento	6.674		27/08/2032	27/08/2027	27/08/2027	vincolo scduto il 27/08/2022	
			126	10.190	pascolo	10.190	Z.T.O. "E1"		8.711	27/08/2032	27/08/2027			
							Boschi, fasce forestali e rimboschimento	1.479		27/08/2032	27/08/2027	27/08/2027	vincolo scduto il 27/08/2022	
		12	142	1.610	incolt prod	1.610	Z.T.O. "E1"							
			230	990	incolt prod	990	Z.T.O. "E1"							
							Boschi, fasce forestali e rimboschimento	63		27/08/2032	27/08/2027	27/08/2027	vincolo scduto il 27/08/2022	
			228	7.970	pascolo	5.026	Z.T.O. "E1"		5.026	27/08/2032	27/08/2027			
						1.625	Boschi, fasce forestali e rimboschimento	1.625		27/08/2032	27/08/2027	27/08/2027	vincolo scduto il 27/08/2022	
			254	5.950	semin arbor	5.950	Z.T.O. "E1"							
							Boschi, fasce forestali e rimboschimento	3.865		27/08/2032	27/08/2027	27/08/2027	vincolo scduto il 27/08/2022	
			255	2 150	vigneto	2 150	Z.T.O. "E1"							

*Art. 10 comma 1 "... È inoltre vietata per dieci anni, sui predetti soprassuoli, la realizzazione di edifici nonché di strutture e infrastrutture finalizzate ad insediamenti civili ed attività produttive, fatti salvi i casi in cui detta realizzazione sia stata prevista in data precedente l'incendio dagli strumenti

PERIMETRAZIONE AREE PERCORSE DAL FUOCO							AREE PERCORSE DAL FUOCO VINCOLATE AI SENSI DELL'ART. 10 LEGGE 323/2000, modificato con Legge N. 350/2003							
Identif. incendio	Data incendio	Foglio di Mappa	Particella	Superficie Catastale "mq."	Qualità catastale	Superficie percorsa dal fuoco "mq"	Previsione del P.R.G. vigente dell'area percorsa dal fuoco e aree boschive individuate dal S.I.F. (D.Lgs 227/01 e L.R. 16/96)	Superficie oggetto di vincolo "mq."		Divieto variazione destinazione boschi e pascoli	Divieto costruzione edifici civili e attività produttive *boschi e pascoli	Divieto di pascolo e caccia boschi	Divieto rimboschimento e ingegneria ambientale boschi e pascoli	Tavola di riferimento "Catasto incendi anno 2017"
								bosco	pascolo	15 anni	10 anni	10 anni	5 anni	
21	27/08/2017	12	255	2.150	vigneto	2.150	Boschi, fasce forestali e rimboschimento	324		27/08/2032	27/08/2027	27/08/2027	vincolo scduto il 27/08/2022	Tav. 3.5
			229	1.770	incolt prod	1.499	Z.T.O. "E1"							
							Boschi, fasce forestali e rimboschimento	119		27/08/2032	27/08/2027	27/08/2027	vincolo scduto il 27/08/2022	
			317	400	vign ulivet	400	Z.T.O. "E1"							
			253	2.990	semin arbor	1.343	Z.T.O. "E1"							
			143	2.450	pascolo	1.338	Z.T.O. "E1"		1.338	27/08/2032	27/08/2027		vincolo scduto il 27/08/2022	
			238	4.920	pascolo	4.338	Boschi, fasce forestali e rimboschimento	4.338		27/08/2032	27/08/2027	27/08/2027	vincolo scduto il 27/08/2022	
			250	1.870	vigneto	488	Z.T.O. "E1"							
			358	1.530	pascolo arb	1.357	Boschi, fasce forestali e rimboschimento	1.357		27/08/2032	27/08/2027	27/08/2027	vincolo scduto il 27/08/2022	
			249	2.600	uliveto	483	Boschi, fasce forestali e rimboschimento	483		27/08/2032	27/08/2027	27/08/2027	vincolo scduto il 27/08/2022	
				470	vign ulivet									
			251	1.000	vigneto	1.742	Z.T.O. "E1"							
				1.020	semin arbor		Boschi, fasce forestali e rimboschimento	1.020		27/08/2032	27/08/2027	27/08/2027	vincolo scduto il 27/08/2022	
			144	2.400	pascolo	2.111	Z.T.O. "E1"		2.111	27/08/2032	27/08/2027		vincolo scduto il 27/08/2022	
			327	1.070	incolt prod	1.070	Z.T.O. "E1"							
			259	860	incolt prod	536	Z.T.O. "E1"							
							Boschi, fasce forestali e rimboschimento	27		27/08/2032	27/08/2027	27/08/2027	vincolo scduto il 27/08/2022	
			233	2.410	seminativo	2.410	Z.T.O. "E1"							
							Boschi, fasce forestali e rimboschimento	662		27/08/2032	27/08/2027	27/08/2027	vincolo scduto il 27/08/2022	
			237	1.310	vign ulivet	1.310	Boschi, fasce forestali e rimboschimento	1.310		27/08/2032	27/08/2027	27/08/2027	vincolo scduto il 27/08/2022	
			231	5.760	incolt prod	5.466	Z.T.O. "E1"							
							Boschi, fasce forestali e rimboschimento	887		27/08/2032	27/08/2027	27/08/2027	vincolo scduto il 27/08/2022	
			140	1.110	incolt prod	967	Z.T.O. "E1"							
			232	2.300	vigneto	2.300	Z.T.O. "E1"							
					vigneto		Boschi, fasce forestali e rimboschimento	827		27/08/2032	27/08/2027	27/08/2027	vincolo scduto il 27/08/2022	
			316	640	pascolo arb	640	Boschi, fasce forestali e rimboschimento	640		27/08/2032	27/08/2027	27/08/2027	vincolo scduto il 27/08/2022	
			296	1.990	pascolo arb	1.853	Z.T.O. "E1"		1.707	27/08/2032	27/08/2027		vincolo scduto il 27/08/2022	
							Boschi, fasce forestali e rimboschimento	146		27/08/2032	27/08/2027	27/08/2027	vincolo scduto il 27/08/2022	
			315	1.900	incolt prod	37	Z.T.O. "E1"							
							Boschi, fasce forestali e rimboschimento	37		27/08/2032	27/08/2027	27/08/2027	vincolo scduto il 27/08/2022	
			328	990	uliveto	600	Z.T.O. "E1"							
			357	340	pascolo arb	340	Boschi, fasce forestali e rimboschimento	340		27/08/2032	27/08/2027	27/08/2027	vincolo scduto il 27/08/2022	
			300	1.500	pascolo arb	1.500	Boschi, fasce forestali e rimboschimento	1.500		27/08/2032	27/08/2027	27/08/2027	vincolo scduto il 27/08/2022	
			269	350	incolt prod	46	Z.T.O. "E1"							
			360	200	uliveto	229	Z.T.O. "E1"							
				930	semin arbor		Boschi, fasce forestali e rimboschimento	299		27/08/2032	27/08/2027	27/08/2027	vincolo scduto il 27/08/2022	

*Art. 10 comma 1 "... È inoltre vietata per dieci anni, sui predetti soprassuoli, la realizzazione di edifici nonché di strutture e infrastrutture finalizzate ad insediamenti civili ed attività produttive, fatti salvi i casi in cui detta realizzazione sia stata prevista in data precedente l'incendio dagli strumenti

PERIMETRAZIONE AREE PERCORSE DAL FUOCO							AREE PERCORSE DAL FUOCO VINCOLATE AI SENSI DELL'ART. 10 LEGGE 323/2000, modificato con Legge N. 350/2003							
Identif. incendio	Data incendio	Foglio di Mappa	Particella	Superficie Catastale "mq."	Qualità catastale	Superficie percorsa dal fuoco "mq"	Previsione del P.R.G. vigente dell'area percorsa dal fuoco e aree boschive individuate dal S.I.F. (D.Lgs 227/01 e L.R. 16/96)	Superficie oggetto di vincolo "mq."		Divieto variazione destinazione boschi e pascoli	Divieto costruzione edifici civili e attività produttive *boschi e pascoli	Divieto di pascolo e caccia boschi	Divieto rimboschimento e ingegneria ambientale boschi e pascoli	Tavola di riferimento "Catasto incendi anno 2017"
								bosco	pascolo	15 anni	10 anni	10 anni	5 anni	
21	27/08/2017	12	314	4.000	incolt prod	4.000	Z.T.O. "E1"							Tav. 3.5
			355	4.000	pascolo arb	51	Z.T.O. "E1"		51	27/08/2032	27/08/2027		vincolo scduto il 27/08/2022	
			235	2.800	pascolo	2.800	Boschi, fasce forestali e rimboschimento	2.800		27/08/2032	27/08/2027	27/08/2027	vincolo scduto il 27/08/2022	
			227	8.900	pascolo	5.345	Z.T.O. "E1"		1.593	27/08/2032	27/08/2027			
							Boschi, fasce forestali e rimboschimento	3.752		27/08/2032	27/08/2027	27/08/2027	vincolo scduto il 27/08/2022	
			374	800	uliveto	62	Z.T.O. "E1"							
			268	1.270	incolt prod	496	Z.T.O. "E1"							
			356	1.890	pascolo arb	1.890	Boschi, fasce forestali e rimboschimento	1.890		27/08/2032	27/08/2027	27/08/2027	vincolo scduto il 27/08/2022	
			139	2.810	uliveto	305	Z.T.O. "E1"							
			239	1.180	pascolo arb	1.180	Boschi, fasce forestali e rimboschimento	1.180		27/08/2032	27/08/2027	27/08/2027	vincolo scduto il 27/08/2022	
			303	600	pascolo	600	Boschi, fasce forestali e rimboschimento	600		27/08/2032	27/08/2027	27/08/2027	vincolo scduto il 27/08/2022	
			267	1.050	incolt prod	592	Z.T.O. "E1"							
			256	1.720	seminativo	1.405	Z.T.O. "E1"							
			180	400	vign ulivet	400	Z.T.O. "E1"							
			141	1.350	uliveto	270	Z.T.O. "E1"							
			359	1.220	pascolo arb	1.220	Z.T.O. "E1"		52	27/08/2032	27/08/2027		vincolo scduto il 27/08/2022	
							Boschi, fasce forestali e rimboschimento	1.168		27/08/2032	27/08/2027	27/08/2027	vincolo scduto il 27/08/2022	
			333	7.480	semin arbor	7.122	Z.T.O. "E1"							
							Boschi, fasce forestali e rimboschimento	6.398		27/08/2032	27/08/2027	27/08/2027	vincolo scduto il 27/08/2022	
			258	910	incolt prod	315	Z.T.O. "E1"							
			252	3.200	uliveto	66	Z.T.O. "E1"							
				500	semin arbor		Boschi, fasce forestali e rimboschimento	66		27/08/2032	27/08/2027	27/08/2027	vincolo scduto il 27/08/2022	
			240	1.700	vigneto	441	Z.T.O. "E1"							
				1.080	uliveto		Z.T.O. "E1"							
							Boschi, fasce forestali e rimboschimento	394		27/08/2032	27/08/2027	27/08/2027	vincolo scduto il 27/08/2022	
			234	5.490	incolt prod	5.490	Z.T.O. "E1"							
							Boschi, fasce forestali e rimboschimento	891		27/08/2032	27/08/2027	27/08/2027	vincolo scduto il 27/08/2022	
			236	2.910	pascolo	2.910	Boschi, fasce forestali e rimboschimento	2.910		27/08/2032	27/08/2027	27/08/2027	vincolo scduto il 27/08/2022	
			260	2.950	incolt prod	2.278	Z.T.O. "E1"							
							Boschi, fasce forestali e rimboschimento	534		27/08/2032	27/08/2027	27/08/2027	vincolo scduto il 27/08/2022	
		19	2	3.700	uliveto	1.712	Z.T.O. "E1"							
							Boschi, fasce forestali e rimboschimento	1.595		27/08/2032	27/08/2027	27/08/2027	vincolo scduto il 27/08/2022	
			353	2.370	pascolo	1.089	Boschi, fasce forestali e rimboschimento	1.089		27/08/2032	27/08/2027	27/08/2027	vincolo scduto il 27/08/2022	
			69	2.437	uliveto	497	Z.T.O. "E1"							
				713	pascolo arb		Boschi, fasce forestali e rimboschimento	497		27/08/2032	27/08/2027	27/08/2027	vincolo scduto il 27/08/2022	
			496	6.037	uliveto	588	Boschi, fasce forestali e rimboschimento	588		27/08/2032	27/08/2027	27/08/2027	vincolo scduto il 27/08/2022	

*Art. 10 comma 1 "... È inoltre vietata per dieci anni, sui predetti soprassuoli, la realizzazione di edifici nonché di strutture e infrastrutture finalizzate ad insediamenti civili ed attività produttive, fatti salvi i casi in cui detta realizzazione sia stata prevista in data precedente l'incendio dagli strumenti

PERIMETRAZIONE AREE PERCORSE DAL FUOCO							AREE PERCORSE DAL FUOCO VINCOLATE AI SENSI DELL'ART. 10 LEGGE 323/2000, modificato con Legge N. 350/2003							
Identif. incendio	Data incendio	Foglio di Mappa	Particella	Superficie Catastale "mq."	Qualità catastale	Superficie percorsa dal fuoco "mq"	Previsione del P.R.G. vigente dell'area percorsa dal fuoco e aree boschive individuate dal S.I.F. (D.Lgs 227/01 e L.R. 16/96)	Superficie oggetto di vincolo "mq."		Divieto variazione destinazione boschi e pascoli	Divieto costruzione edifici civili e attività produttive *boschi e pascoli	Divieto di pascolo e caccia boschi	Divieto rimboschimento e ingegneria ambientale boschi e pascoli	Tavola di riferimento "Catasto incendi anno 2017"
								bosco	pascolo	15 anni	10 anni	10 anni	5 anni	
21	27/08/2017	19	72	1.260	pascolo	1.260	Boschi, fasce forestali e rimboschimento	1.260		27/08/2032	27/08/2027	27/08/2027	vincolo scduto il 27/08/2022	Tav. 3.5
			75	3.090	pascolo arb	1.179	Boschi, fasce forestali e rimboschimento	1.179		27/08/2032	27/08/2027	27/08/2027	vincolo scduto il 27/08/2022	
			313	290	pascolo arb	178	Boschi, fasce forestali e rimboschimento	178		27/08/2032	27/08/2027	27/08/2027	vincolo scduto il 27/08/2022	
			3	3.640	uliveto	1.133	Boschi, fasce forestali e rimboschimento	1.133		27/08/2032	27/08/2027	27/08/2027	vincolo scduto il 27/08/2022	
			5	2.420	uliveto	421	Z.T.O. "E1"							
							Boschi, fasce forestali e rimboschimento	410		27/08/2032	27/08/2027	27/08/2027	vincolo scduto il 27/08/2022	
			315	1.200	uliveto	37	Z.T.O. "E1"							
				390	mandorleto		Boschi, fasce forestali e rimboschimento	37		27/08/2032	27/08/2027	27/08/2027	vincolo scduto il 27/08/2022	
			368	290	pascolo arb	202	Boschi, fasce forestali e rimboschimento	202		27/08/2032	27/08/2027	27/08/2027	vincolo scduto il 27/08/2022	
			367	430	pascolo arb	303	Boschi, fasce forestali e rimboschimento	303		27/08/2032	27/08/2027	27/08/2027	vincolo scduto il 27/08/2022	
			6	2.720	uliveto	1.095	Z.T.O. "E1"							
							Boschi, fasce forestali e rimboschimento	985		27/08/2032	27/08/2027	27/08/2027	vincolo scduto il 27/08/2022	
			4	1.180	seminativo	223	Boschi, fasce forestali e rimboschimento	223		27/08/2032	27/08/2027	27/08/2027	vincolo scduto il 27/08/2022	
			76	3.300	vigneto	1.325	Boschi, fasce forestali e rimboschimento	1.325		27/08/2032	27/08/2027	27/08/2027	vincolo scduto il 27/08/2022	
			74	1.600	pascolo	1.172	Boschi, fasce forestali e rimboschimento	1.172		27/08/2032	27/08/2027	27/08/2027	vincolo scduto il 27/08/2022	
			7	2.720	vign ulivet	734	Z.T.O. "E1"							
							Boschi, fasce forestali e rimboschimento	572		27/08/2032	27/08/2027	27/08/2027	vincolo scduto il 27/08/2022	
			369	1.120	pascolo arb	716	Boschi, fasce forestali e rimboschimento	716		27/08/2032	27/08/2027	27/08/2027	vincolo scduto il 27/08/2022	
			71	1.430	pascolo	1.430	Boschi, fasce forestali e rimboschimento	1.430		27/08/2032	27/08/2027	27/08/2027	vincolo scduto il 27/08/2022	
			1	5.890	pascolo arb	5.540	Z.T.O. "E1"		1.148	27/08/2032	27/08/2027			
							Boschi, fasce forestali e rimboschimento	4.392		27/08/2032	27/08/2027	27/08/2027	vincolo scduto il 27/08/2022	
			73	930	pascolo	830	Boschi, fasce forestali e rimboschimento	830		27/08/2032	27/08/2027	27/08/2027	vincolo scduto il 27/08/2022	
			314	1.310	mandorleto	188	Boschi, fasce forestali e rimboschimento	188		27/08/2032	27/08/2027	27/08/2027	vincolo scduto il 27/08/2022	

*Art. 10 comma 1 "... È inoltre vietata per dieci anni, sui predetti soprassuoli, la realizzazione di edifici nonché di strutture e infrastrutture finalizzate ad insediamenti civili ed attività produttive, fatti salvi i casi in cui detta realizzazione sia stata prevista in data precedente l'incendio dagli strumenti

Revisione catasto dei soprassuoli percorsi dal fuoco anno 2018, approvato con Delibera di G.M. n. 05 del 14.01.2020.

PERIMETRAZIONE AREE PERCORSE DAL FUOCO							AREE PERCORSE DAL FUOCO VINCOLATE AI SENSI DELL'ART. 10 LEGGE 323/2000, modificato con Legge N. 350/2003							
Identif. incendio	Data incendio	Foglio di Mappa	Particella	Superficie Catastale "mq."	Qualità catastale	Superficie percorsa dal fuoco "mq"	Previsione del P.R.G. vigente dell'area percorsa dal fuoco e aree boschive individuate dal S.I.F. (D.Lgs 227/01 e L.R. 16/96)	Superficie oggetto di vincolo "mq."		Divieto variazione destinazione boschi e pascoli	Divieto costruzione edifici civili e attività produttive *boschi e pascoli	Divieto di pascolo e caccia boschi	Divieto rimboschimento e ingegneria ambientale boschi e pascoli	Tavola di riferimento "Catasto incendi anno 2018"
								bosco	pascolo	15 anni	10 anni	10 anni	5 anni	
1	30/05/2018	169	141	1.890	incolt prod	**1.890**	Z.T.O. "E1"							**Tav. 3.1**
							Boschi, fasce forestali e rimbschimento	**750**		**30/05/2033**	**30/05/2028**	**30/05/2028**	**30/05/2023**	
			173	5.450	incolt prod	**5.450**	Z.T.O. "E1"							
							Boschi, fasce forestali e rimbschimento	**4.189**		**30/05/2033**	**30/05/2028**	**30/05/2028**	**30/05/2023**	
			174	1.810	incolt prod	**1.810**	Boschi, fasce forestali e rimbschimento	**1.810**		**30/05/2033**	**30/05/2028**	**30/05/2028**	**30/05/2023**	
			176	2.480	incolt prod	**2.480**	Boschi, fasce forestali e rimbschimento	**2.480**		**30/05/2033**	**30/05/2028**	**30/05/2028**	**30/05/2023**	
			177	2.070	incolt prod	**2.070**	Boschi, fasce forestali e rimbschimento	**2.070**		**30/05/2033**	**30/05/2028**	**30/05/2028**	**30/05/2023**	
			210	6.430	incolt prod	**6.430**	Z.T.O. "D5"							
							Boschi, fasce forestali e rimbschimento	**34**		**30/05/2033**	**30/05/2028**	**30/05/2028**	**30/05/2023**	
			213	10.840	incolt prod	**10.840**	Z.T.O. "D5"							
							Boschi, fasce forestali e rimbschimento	**108**		**30/05/2033**	**30/05/2028**	**30/05/2028**	**30/05/2023**	
			216	3.620	incolt prod	**3.620**	Z.T.O. "D5"							
							Boschi, fasce forestali e rimbschimento	**628**		**30/05/2033**	**30/05/2028**	**30/05/2028**	**30/05/2023**	
			217	3.450	incolt prod	**3.450**	Z.T.O. "D5"							
							Boschi, fasce forestali e rimbschimento	**1.214**		**30/05/2033**	**30/05/2028**	**30/05/2028**	**30/05/2023**	
			218	3.150	incolt prod	**3.150**	Z.T.O. "D5"							
							Boschi, fasce forestali e rimbschimento	**1.769**		**30/05/2033**	**30/05/2028**	**30/05/2028**	**30/05/2023**	
			337	150	incolt prod	**150**	Boschi, fasce forestali e rimbschimento	**150**		**30/05/2033**	**30/05/2028**	**30/05/2028**	**30/05/2023**	
			341	1.350	incolt prod	**1.350**	Boschi, fasce forestali e rimbschimento	**1.350**		**30/05/2033**	**30/05/2028**	**30/05/2028**	**30/05/2023**	
			342	1.290	incolt prod	**1.290**	Z.T.O. "E1"							
			343	1.340	incolt prod	**1.340**	Z.T.O. "E1"							
2	31/05/2018	169	438	85.443	ente urbano	**85.443**	Z.T.O. "E1" - Circuito Internazionale Go Kart							**Tav. 3.1**
							Boschi, fasce forestali e rimbschimento	**5.617**		**31/05/2033**	**31/05/2028**	**31/05/2028**	**31/05/2023**	
3	24/06/2018	46	10	12.360	vigneto	**11.986**	Z.T.O. "E1"							**Tav. 3.2**
			12	5.020	vigneto	**370**	Z.T.O. "E1"							
			14	2.840	semin arbor	**2.145**	Z.T.O. "E1"							
			17	2.800	vigneto	**2.468**	Z.T.O. "E1"							
			368	580	vigneto	**580**	Z.T.O. "E1"							
			369	3.040	vigneto	**2.577**	Z.T.O. "E1"							
			370	4.875	seminativo	**69**	Z.T.O. "E1"							
			371	1.685	seminativo	**1.510**	Z.T.O. "E1"							
			380	615	seminativo	**483**	Z.T.O. "E1"							
			381	625	seminativo	**514**	Z.T.O. "E1"							
			448	67	unità collabenti	**67**	Z.T.O. "E1"							
4	26/06/2018		2610	102	incolt prod	**102**	Boschi, fasce forestali e rimbschimento	**102**		**26/06/2033**	**26/06/2028**	**26/06/2028**	**26/06/2023**	**Tav. 3.3**
			2612	1.073	incolt prod	**1.073**	Z.T.O. "C5"							
							Boschi, fasce forestali e rimbschimento	**781**		**26/06/2033**	**26/06/2028**	**26/06/2028**	**26/06/2023**	
5	28/06/2018	148	3	3.400	uliveto	**6.800**	Z.T.O. "E1"							**Tav. 3.4**
				3.400	agrumeto									

*Art. 10 comma 1 "… È inoltre vietata per dieci anni, sui predetti soprassuoli, la realizzazione di edifici nonché di strutture e infrastrutture finalizzate ad insediamenti civili ed attività produttive, fatti salvi i casi in cui detta realizzazione sia stata prevista in data precedente l'incendio dagli strumenti urbanistici

PERIMETRAZIONE AREE PERCORSE DAL FUOCO							AREE PERCORSE DAL FUOCO VINCOLATE AI SENSI DELL'ART. 10 LEGGE 323/2000, modificato con Legge N. 350/2003							
Identif. incendio	Data incendio	Foglio di Mappa	Particella	Superficie Catastale "mq."	Qualità catastale	Superficie percorsa dal fuoco "mq"	Previsione del P.R.G. vigente dell'area percorsa dal fuoco e aree boschive individuate dal S.I.F. (D.Lgs 227/01 e L.R. 16/96)	Superficie oggetto di vincolo "mq."		Divieto variazione destinazione boschi e pascoli	Divieto costruzione edifici civili e attività produttive *boschi e pascoli	Divieto di pascolo e caccia boschi	Divieto rimboschimento e ingegneria ambientale boschi e pascoli	Tavola di riferimento "Catasto incendi anno 2018"
								bosco	pascolo	15 anni	10 anni	10 anni	5 anni	
6	02/07/2018	45	19	762	pascolo arb	3.357	Z.T.O. "E1"		762	02/07/2033	02/07/2028		02/07/2023	Tav. 3.5
				34.558	bosco ceduo		Z.T.O. "E1"	2.595		02/07/2033	02/07/2028	02/07/2028	02/07/2023	
		48	9	8.657	pascolo	54.938	Z.T.O. "E1"		8.657	02/07/2033	02/07/2028		02/07/2023	
				61.413	seminativo		Z.T.O. "E1"							
			10	36.154	seminativo	24.983	Z.T.O. "E1"							
				28.046	uliveto		Z.T.O. "E1"							
			62	51.074	seminativo	6.820	Z.T.O. "E1"							
			63	54.470	seminativo	34.633	Z.T.O. "E1"							
			65	64.300	seminativo	56.601	Z.T.O. "E1"							
			66	61.000	seminativo	57.685	Z.T.O. "E1"							
7	15/07/2018	155	1	7.560	seminativo	2.452	Z.T.O. "E1"							Tav. 3.6
							Boschi, fasce forestali e rimbschimento	86		15/07/2033	15/07/2028	15/07/2028	15/07/2023	
			119	18.500	uliveto	8.591	Z.T.O. "E1"							
				44.610	seminativo									
			127	1.690	uliveto	2.371	Z.T.O. "E1"							
							Boschi, fasce forestali e rimbschimento	51		15/07/2033	15/07/2028	15/07/2028	15/07/2023	
			139	9.000	uliveto	16.000	Z.T.O. "E1"							
				15.230	seminativo									
			192	2.500	uliveto	7.079	Z.T.O. "E1"							
				8.680	pascolo		Z.T.O. "E1"		7.079	15/07/2033	15/07/2028		15/07/2023	
			222	10.200	pascolo	9.736	Z.T.O. "E1"		9.736	15/07/2033	15/07/2028		15/07/2023	
				2.990	seminativo		Z.T.O. "E1"							
			225	8.920	seminativo	8.190	Z.T.O. "E1"							
							Boschi, fasce forestali e rimbschimento	199		15/07/2033	15/07/2028	15/07/2028	15/07/2023	
			229	6.665	seminativo	6.105	Z.T.O. "E1"							
							Boschi, fasce forestali e rimbschimento	380		15/07/2033	15/07/2028	15/07/2028	15/07/2023	
			230	1.290	seminativo	60	Z.T.O. "E1"							
			238	2.630	seminativo	2.169	Z.T.O. "E1"							
			280	3.200	seminativo	1.347	Z.T.O. "E1"							
			281	3.865	seminativo	3.968	Z.T.O. "E1"							
							Boschi, fasce forestali e rimbschimento	243		15/07/2033	15/07/2028	15/07/2028	15/07/2023	
			282	390	vigneto	79	Z.T.O. "E1"							
8	20/07/2018	36	357	8.000	pascolo	8.000	Z.T.O. "C1" in parte "D5"		8.000	20/07/2033	20/07/2028		20/07/2023	Tav. 3.7
			358	7.040	pascolo	7.040	Z.T.O. "C1" in parte "D5"		7.040	20/07/2033	20/07/2028		20/07/2023	
			1307	399	vigneto	399	Zona Normata da Piani di Lottizzazione							
			1308	3.157	vigneto	3.157	Zona Normata da Piani di Lottizzazione							
			1310	1.201	vigneto	1.201	Zona Normata da Piani di Lottizzazione							
			1316	1.680	vigneto	1.680	Zona Normata da Piani di Lottizzazione							

*Art. 10 comma 1 "... È inoltre vietata per dieci anni, sui predetti soprassuoli, la realizzazione di edifici nonché di strutture e infrastrutture finalizzate ad insediamenti civili ed attività produttive, fatti salvi i casi in cui detta realizzazione sia stata prevista in data precedente l'incendio dagli strumenti urbanistici

PERIMETRAZIONE AREE PERCORSE DAL FUOCO							AREE PERCORSE DAL FUOCO VINCOLATE AI SENSI DELL'ART. 10 LEGGE 323/2000, modificato con Legge N. 350/2003							
Identif. incendio	Data incendio	Foglio di Mappa	Particella	Superficie Catastale "mq."	Qualità catastale	Superficie percorsa dal fuoco "mq"	Previsione del P.R.G. vigente dell'area percorsa dal fuoco e aree boschive individuate dal S.I.F. (D.Lgs 227/01 e L.R. 16/96)	Superficie oggetto di vincolo "mq."		Divieto variazione destinazione boschi e pascoli	Divieto costruzione edifici civili e attività produttive *boschi e pascoli	Divieto di pascolo e caccia boschi	Divieto rimboschimento e ingegneria ambientale boschi e pascoli	Tavola di riferimento "Catasto incendi anno 2018"
								bosco	pascolo	15 anni	10 anni	10 anni	5 anni	
8	**20/07/2018**	36	1354	3.366	vigneto	**3.366**	Zona Normata da Piani di Lottizzazione							**Tav. 3.7**
9	**20/07/2018**	162	193	59.451	seminativo	**51.669**	Z.T.O. "E3"							**Tav. 3.8**
				3.012	pascolo		Z.T.O. "E3"		**3.012**	**20/07/2033**	**20/07/2028**		**20/07/2023**	
				12.038	uliveto		Z.T.O. "E3"							
10	**20/07/2018**	167	46	7.350	seminativo	**796**	Z.T.O. "Parco Territoriale"							**Tav. 3.9**
			47	5.210	vigneto	**568**	Z.T.O. "Parco Territoriale"							
			132	970	seminativo	**511**	Zona Normata da Piani di Lottizzazione							
11	**24/07/2018**	39	328	382	ente urbano	**382**	Z.T.O. "E1"							**Tav. 3.10**
12	**28/07/2018**	15	78	16.130	uliveto	**23.008**	Z.T.O. "E1"							**Tav. 3.11**
				64.020	seminativo									
			157	6.380	seminativo	**3.194**	Z.T.O. "E1"							
		30	106	13.530	seminativo	**6.587**	Z.T.O. "E1"							
							Boschi, fasce forestali e rimbschimento	**3.648**		**28/07/2033**	**28/07/2028**	**28/07/2028**	**28/07/2023**	
			116	27.920	seminativo	**27.170**	Z.T.O. "E1"							
							Boschi, fasce forestali e rimbschimento	**25.342**		**28/07/2033**	**28/07/2028**	**28/07/2028**	**28/07/2023**	
			121	1.660	seminativo	**1.660**	Z.T.O. "E1"							
			122	122.430	seminativo	**100**	Z.T.O. "E1"							
			124	11.440	seminativo	**3.809**	Z.T.O. "E1"							
							Boschi, fasce forestali e rimbschimento	**238**		**28/07/2033**	**28/07/2028**	**28/07/2028**	**28/07/2023**	
			132	10.180	pascolo	**8.556**	Z.T.O. "E1"		**8.556**	**28/07/2033**	**28/07/2028**		**28/07/2023**	
			134	50.550	seminativo	**16.019**	Z.T.O. "E1"							
							Boschi, fasce forestali e rimbschimento	**1.439**		**28/07/2033**	**28/07/2028**	**28/07/2028**	**28/07/2023**	
			225	5.330	seminativo	**5.330**	Z.T.O. "E1"							
			226	4.800	vigneto	**558**	Z.T.O. "E1"							
			244	11.950	pascolo	**11.273**	Z.T.O. "E1"		**11.273**	**28/07/2033**	**28/07/2028**		**28/07/2023**	
			258	3.870	seminativo	**1.845**	Z.T.O. "E1"							
			259	19.380	seminativo	**19.380**	Z.T.O. "E1"							
			260	2.250	seminativo	**185**	Z.T.O. "E1"							
			263	43.850	seminativo	**19.215**	Z.T.O. "E1"							
							Boschi, fasce forestali e rimbschimento	**127**		**28/07/2033**	**28/07/2028**	**28/07/2028**	**28/07/2023**	
13	**01/08/2018**	2	9	41.340	seminativo	**9.962**	Z.T.O. "E1"							**Tav. 3.12**
			11	52.320	seminativo	**44.989**	Z.T.O. "E1"							
			19	37.108	seminativo	**14.032**	Z.T.O. "E1"							
				2.113	uliveto									
				1.429	vigneto									
			20	6.670	pascolo	**677**	Z.T.O. "E1"		**677**	**01/08/2033**	**01/08/2028**		**01/08/2023**	
			21	13.540	seminativo	**9.061**	Z.T.O. "E1"							
			31	6.360	seminativo	**2.197**	Z.T.O. "E1"							
			32	6.690	seminativo	**1.444**	Z.T.O. "E1"							

*Art. 10 comma 1 "… È inoltre vietata per dieci anni, sui predetti soprassuoli, la realizzazione di edifici nonché di strutture e infrastrutture finalizzate ad insediamenti civili ed attività produttive, fatti salvi i casi in cui detta realizzazione sia stata prevista in data precedente l'incendio dagli strumenti urbanistici

PERIMETRAZIONE AREE PERCORSE DAL FUOCO							AREE PERCORSE DAL FUOCO VINCOLATE AI SENSI DELL'ART. 10 LEGGE 323/2000, modificato con Legge N. 350/2003							
Identif. incendio	Data incendio	Foglio di Mappa	Particella	Superficie Catastale "mq."	Qualità catastale	Superficie percorsa dal fuoco "mq"	Previsione del P.R.G. vigente dell'area percorsa dal fuoco e aree boschive individuate dal S.I.F. (D.Lgs 227/01 e L.R. 16/96)	Superficie oggetto di vincolo "mq."		Divieto variazione destinazione boschi e pascoli	Divieto costruzione edifici civili e attività produttive *boschi e pascoli	Divieto di pascolo e caccia boschi	Divieto rimboschimento e ingegneria ambientale boschi e pascoli	Tavola di riferimento "Catasto incendi anno 2018"
								bosco	pascolo	15 anni	10 anni	10 anni	5 anni	
13	01/08/2018	2	33	16.760	seminativo	**464**	Z.T.O. "E1"							**Tav. 3.12**
			35	30	area frab dm	**30**	Z.T.O. "E1"							
			53	6.700	seminativo	**648**	Z.T.O. "E1"							
			58	129	vigneto	**9.034**	Z.T.O. "E1"							
				37.711	seminativo									
			59	9.958	seminativo	**10.360**	Z.T.O. "E1"							
				402	uliveto									
			60	10.460	uliveto	**407**	Z.T.O. "E1"							
			62	5.235	seminativo	**5.235**	Z.T.O. "E1"							
			63	10.250	uliveto	**958**	Z.T.O. "E1"							
			66	172.930	seminativo	**21.029**	Z.T.O. "E1"							
			67	40.440	seminativo	**17.605**	Z.T.O. "E1"							
			68	40.170	seminativo	**11.007**	Z.T.O. "E1"							
			69	18.000	seminativo	**33.218**	Z.T.O. "E1"							
				24.970	vigneto									
			70	43.240	seminativo	**11.294**	Z.T.O. "E1"							
			78	110.180	seminativo	**13.315**	Z.T.O. "E1"							
							Boschi, fasce forestali e rimbschimento	**2.841**		**01/08/2033**	**01/08/2028**	**01/08/2028**	**01/08/2023**	
			92	29.244	vigneto irr	**104**	Z.T.O. "E1"							
				5.056	seminativo									
			93	16.260	seminativo	**11.498**	Z.T.O. "E1"							
							Boschi, fasce forestali e rimbschimento	**143**		**01/08/2033**	**01/08/2028**	**01/08/2028**	**01/08/2023**	
			94	22.670	seminativo	**22.670**	Z.T.O. "E1"							
			103	24.550	seminativo	**24.550**	Z.T.O. "E1"							
			104	30.180	seminativo	**30.180**	Z.T.O. "E1"							
			105	28.750	seminativo	**28.750**	Z.T.O. "E1"							
			106	17.170	seminativo	**17.170**	Z.T.O. "E1"							
			107	21.920	seminativo	**21.920**	Z.T.O. "E1"							
			108	21.460	seminativo	**21.460**	Z.T.O. "E1"							
			111	2.300	seminativo	**2.245**	Z.T.O. "E1"							
			112	3.700	seminativo	**1.565**	Z.T.O. "E1"							
			131	5.235	seminativo	**5.235**	Z.T.O. "E1"							
			154	40.839	seminativo	**18.321**	Z.T.O. "E1"							
14	01/08/2018	2	55	13.880	seminativo	**3.947**	Z.T.O. "E1"							**Tav. 3.12**
			56	14.040	seminativo	**13.852**	Z.T.O. "E1"							
			57	12.929	seminativo	**12.618**	Z.T.O. "E1"							
				391	pascolo		Z.T.O. "E1"		**391**	**01/08/2033**	**01/08/2028**		**01/08/2023**	
			58	129	vigneto	**3.425**	Z.T.O. "E1"							

*Art. 10 comma 1 "… È inoltre vietata per dieci anni, sui predetti soprassuoli, la realizzazione di edifici nonché di strutture e infrastrutture finalizzate ad insediamenti civili ed attività produttive, fatti salvi i casi in cui detta realizzazione sia stata prevista in data precedente l'incendio dagli strumenti urbanistici

PERIMETRAZIONE AREE PERCORSE DAL FUOCO							AREE PERCORSE DAL FUOCO VINCOLATE AI SENSI DELL'ART. 10 LEGGE 323/2000, modificato con Legge N. 350/2003							
Identif. incendio	Data incendio	Foglio di Mappa	Particella	Superficie Catastale "mq."	Qualità catastale	Superficie percorsa dal fuoco "mq"	Previsione del P.R.G. vigente dell'area percorsa dal fuoco e aree boschive individuate dal S.I.F. (D.Lgs 227/01 e L.R. 16/96)	Superficie oggetto di vincolo "mq."		Divieto variazione destinazione boschi e pascoli	Divieto costruzione edifici civili e attività produttive *boschi e pascoli	Divieto di pascolo e caccia boschi	Divieto rimboschimento e ingegneria ambientale boschi e pascoli	Tavola di riferimento "Catasto incendi anno 2018"
								bosco	pascolo	15 anni	10 anni	10 anni	5 anni	
14	01/08/2018	2	58	37.711	seminativo	**3.425**	Z.T.O. "E1"							Tav. 3.12
		3	66	7.330	seminativo	**6.749**	Z.T.O. "E1"							
							Boschi, fasce forestali e rimbschimento	**740**		**01/08/2033**	**01/08/2028**	**01/08/2028**	**01/08/2023**	
			92	10.750	seminativo	**86**	Z.T.O. "E1"							
			93	16.830	vigneto	**302**								
							Boschi, fasce forestali e rimbschimento	**152**		**01/08/2033**	**01/08/2028**	**01/08/2028**	**01/08/2023**	
			94	16.660	seminativo	**3.152**	Z.T.O. "E1"							
			96	8.770	seminativo	**7.727**	Z.T.O. "E1"							
			147	10.320	seminativo	**7.315**	Z.T.O. "E1"							
				770	pascolo		Z.T.O. "E1"	**770**		**01/08/2033**	**01/08/2028**		**01/08/2023**	
			172	20.930	seminativo	**57**	Z.T.O. "E1"							
			176	4.210	seminativo	**376**	Z.T.O. "E1"							
			195	1.450	seminativo	**1.450**	Z.T.O. "E1"							
							Boschi, fasce forestali e rimbschimento	**986**		**01/08/2033**	**01/08/2028**	**01/08/2028**	**01/08/2023**	
			196	3.200	seminativo	**3.200**	Z.T.O. "E1"							
							Boschi, fasce forestali e rimbschimento	**313**		**01/08/2033**	**01/08/2028**	**01/08/2028**	**01/08/2023**	
			305	14.010	vigneto	**14.056**	Z.T.O. "E1"							
				10.400	seminativo									
			306	9.600	seminativo	**9.500**	Z.T.O. "E1"							
							Boschi, fasce forestali e rimbschimento	**356**		**01/08/2033**	**01/08/2028**	**01/08/2028**	**01/08/2023**	
			313	39.615	seminativo	**35.327**	Boschi, fasce forestali e rimbschimento	**4.862**		**01/08/2033**	**01/08/2028**	**01/08/2028**	**01/08/2023**	
				49.955	pascolo		Z.T.O. "E1"		**30.465**	**01/08/2033**	**01/08/2028**		**01/08/2023**	
				4.243	pascolo arb									
		11	6	204.260	pascolo	**44.225**	Z.T.O. "E1"		**4.709**	**01/08/2033**	**01/08/2028**		**01/08/2023**	
							Boschi, fasce forestali e rimbschimento	**39.516**		**01/08/2033**	**01/08/2028**	**01/08/2028**	**01/08/2023**	
			30	12.940	seminativo	**10.787**	Z.T.O. "E1"							
				210	uliveto									
			31	37.390	vign ulivet	**4.209**	Z.T.O. "E1"							
			32	31.768	seminativo	**32.739**	Z.T.O. "E1"							
				220	uliveto									
				5.302	pascolo		Z.T.O. "E1"		**5.302**	**01/08/2033**	**01/08/2028**		**01/08/2023**	
			33	29.248	seminativo	**27.788**	Boschi, fasce forestali e rimbschimento	**110**		**01/08/2033**	**01/08/2028**	**01/08/2028**	**01/08/2023**	
				252	pascolo		Z.T.O. "E1"		**252**	**01/08/2033**	**01/08/2028**		**01/08/2023**	
			34	35.321	uliveto	**2.623**	Z.T.O. "E1"							
				28	vigneto									
				1.881	pascolo		Z.T.O. "E1"		**1.881**	**01/08/2033**	**01/08/2028**		**01/08/2023**	
			36	1.892	vigneto	**346**	Z.T.O. "E1"							
				35.068	seminativo									

*Art. 10 comma 1 "… È inoltre vietata per dieci anni, sui predetti soprassuoli, la realizzazione di edifici nonché di strutture e infrastrutture finalizzate ad insediamenti civili ed attività produttive, fatti salvi i casi in cui detta realizzazione sia stata prevista in data precedente l'incendio dagli strumenti urbanistici

PERIMETRAZIONE AREE PERCORSE DAL FUOCO							AREE PERCORSE DAL FUOCO VINCOLATE AI SENSI DELL'ART. 10 LEGGE 323/2000, modificato con Legge N. 350/2003							
Identif. incendio	Data incendio	Foglio di Mappa	Particella	Superficie Catastale "mq."	Qualità catastale	Superficie percorsa dal fuoco "mq"	Previsione del P.R.G. vigente dell'area percorsa dal fuoco e aree boschive individuate dal S.I.F. (D.Lgs 227/01 e L.R. 16/96)	Superficie oggetto di vincolo "mq."		Divieto variazione destinazione boschi e pascoli	Divieto costruzione edifici civili e attività produttive *boschi e pascoli	Divieto di pascolo e caccia boschi	Divieto rimboschimento e ingegneria ambientale boschi e pascoli	Tavola di riferimento "Catasto incendi anno 2018
								bosco	pascolo	15 anni	10 anni	10 anni	5 anni	
14	01/08/2018	11	39	1.860	vigneto	**1.614**	Z.T.O. "E1"							**Tav. 3.12**
			46	12.700	vigneto	**17.730**	Boschi, fasce forestali e rimbschimento	**891**		**01/08/2033**	**01/08/2028**	**01/08/2028**	**01/08/2023**	
				19.040	pascolo		Z.T.O. "E1"		**16.839**	**01/08/2033**	**01/08/2028**		**01/08/2023**	
			47	5.740	pascolo	**7.540**	Z.T.O. "E1"		**4.822**	**01/08/2033**	**01/08/2028**		**01/08/2023**	
				1.800	incolt prod		Boschi, fasce forestali e rimbschimento	**2.718**		**01/08/2033**	**01/08/2028**	**01/08/2028**	**01/08/2023**	
			48	5.800	incolt prod	**32.640**	Boschi, fasce forestali e rimbschimento	**12.206**		**01/08/2033**	**01/08/2028**	**01/08/2028**	**01/08/2023**	
				5.090	incolt prod									
				9.900	pascolo		Z.T.O. "E1"		**20.434**	**01/08/2033**	**01/08/2028**		**01/08/2023**	
				12.150	pascolo									
			49	4.200	pascolo	**28.148**	Z.T.O. "E1"		**20.520**	**01/08/2033**	**01/08/2028**		**01/08/2023**	
				10.020	pascolo									
				6.300	pascolo									
				5.700	incolt prod		Boschi, fasce forestali e rimbschimento	**7.628**		**01/08/2033**	**01/08/2028**	**01/08/2028**	**01/08/2023**	
				3.900	incolt prod									
				2.820	incolt prod									
			50	12.370	pascolo	**10.548**	Boschi, fasce forestali e rimbschimento	**195**		**01/08/2033**	**01/08/2028**	**01/08/2028**	**01/08/2023**	
							Z.T.O. "E1"		**10.353**	**01/08/2033**	**01/08/2028**		**01/08/2023**	
			51	13.150	pascolo	**13.150**	Z.T.O. "E1"		**13.150**	**01/08/2033**	**01/08/2028**		**01/08/2023**	
			53	20.041	seminativo	**17.405**	Z.T.O. "E1"							
				1.079	pascolo		Z.T.O. "E1"		**1.079**	**01/08/2033**	**01/08/2028**		**01/08/2023**	
			54	1.620	pascolo	**7.805**	Z.T.O. "E1"		**7.805**	**01/08/2033**	**01/08/2028**		**01/08/2023**	
				2.160	pascolo									
				12.960	pascolo									
				14.590	pascolo									
			55	6.250	pascolo	**1.813**	Z.T.O. "E1"		**1.813**	**01/08/2033**	**01/08/2028**		**01/08/2023**	
			69	10.800	uliveto	**5.068**	Z.T.O. "E1"							
							Boschi, fasce forestali e rimbschimento	**3.221**		**01/08/2033**	**01/08/2028**	**01/08/2028**	**01/08/2023**	
			70	26.460	vigneto	**639**	Z.T.O. "E1"							
							Boschi, fasce forestali e rimbschimento	**310**		**01/08/2033**	**01/08/2028**	**01/08/2028**	**01/08/2023**	
			72	28.970	pascolo	**3.539**	Z.T.O. "E1"		**1.504**	**01/08/2033**	**01/08/2028**		**01/08/2023**	
							Boschi, fasce forestali e rimbschimento	**2.035**		**01/08/2033**	**01/08/2028**	**01/08/2028**	**01/08/2023**	
			89	46.949	seminativo	**820**	Boschi, fasce forestali e rimbschimento	**237**		**01/08/2033**	**01/08/2028**	**01/08/2028**	**01/08/2023**	
				13.341	vigneto		Z.T.O. "E1"							
			91	56.350	seminativo	**56.350**	Z.T.O. "E1"							
			92	50.879	seminativo	**42.957**	Z.T.O. "E1"							
				31	uliveto									
			93	50.189	seminativo	**44.646**	Boschi, fasce forestali e rimbschimento	**1.347**		**01/08/2033**	**01/08/2028**	**01/08/2028**	**01/08/2023**	
				1.841	pascolo		Z.T.O. "E1"		**1.841**	**01/08/2033**	**01/08/2028**		**01/08/2023**	

*Art. 10 comma 1 "... È inoltre vietata per dieci anni, sui predetti soprassuoli, la realizzazione di edifici nonché di strutture e infrastrutture finalizzate ad insediamenti civili ed attività produttive, fatti salvi i casi in cui detta realizzazione sia stata prevista in data precedente l'incendio dagli strumenti urbanistici

PERIMETRAZIONE AREE PERCORSE DAL FUOCO							AREE PERCORSE DAL FUOCO VINCOLATE AI SENSI DELL'ART. 10 LEGGE 323/2000, modificato con Legge N. 350/2003							
Identif. incendio	Data incendio	Foglio di Mappa	Particella	Superficie Catastale "mq."	Qualità catastale	Superficie percorsa dal fuoco "mq"	Previsione del P.R.G. vigente dell'area percorsa dal fuoco e aree boschive individuate dal S.I.F. (D.Lgs 227/01 e L.R. 16/96)	Superficie oggetto di vincolo "mq."		Divieto variazione destinazione boschi e pascoli	Divieto costruzione edifici civili e attività produttive *boschi e pascoli	Divieto di pascolo e caccia boschi	Divieto rimboschimento e ingegneria ambientale boschi e pascoli	Tavola di riferimento "Catasto incendi anno 2018"
								bosco	pascolo	15 anni	10 anni	10 anni	5 anni	
14	01/08/2018	11	96	11.510	uliveto	**7.727**	Z.T.O. "E1"							Tav. 3.12
			97	5.050	seminativo	**5.050**	Z.T.O. "E1"							
			98	5.270	incolt prod	**4.593**	Z.T.O. "E1"							
							Boschi, fasce forestali e rimbschimento	**193**		**01/08/2033**	**01/08/2028**	**01/08/2028**	**01/08/2023**	
			99	6.720	pascolo	**6.412**	Z.T.O. "E1"		**1.076**	**01/08/2033**	**01/08/2028**		**01/08/2023**	
							Boschi, fasce forestali e rimbschimento	**5.336**		**01/08/2033**	**01/08/2028**	**01/08/2028**	**01/08/2023**	
			100	4.860	pascolo	**4.738**	Z.T.O. "E1"		**736**	**01/08/2033**	**01/08/2028**		**01/08/2023**	
							Boschi, fasce forestali e rimbschimento	**4.002**		**01/08/2033**	**01/08/2028**	**01/08/2028**	**01/08/2023**	
			101	3.760	pascolo	**2.909**	Z.T.O. "E1"		**1.840**	**01/08/2033**	**01/08/2028**		**01/08/2023**	
							Boschi, fasce forestali e rimbschimento	**1.069**		**01/08/2033**	**01/08/2028**	**01/08/2028**	**01/08/2023**	
			102	5.880	pascolo	**473**	Z.T.O. "E1"		**473**	**01/08/2033**	**01/08/2028**		**01/08/2023**	
			103	4.190	pascolo	**3.614**	Z.T.O. "E1"		**3.614**	**01/08/2033**	**01/08/2028**		**01/08/2023**	
			104	5.800	seminativo	**7.850**	Z.T.O. "E1"							
				2.050	vign ulivet									
			105	10.256	pascolo	**8.852**	Z.T.O. "E1"		**8.284**	**01/08/2033**	**01/08/2028**		**01/08/2023**	
				14	vigneto		Boschi, fasce forestali e rimbschimento	**568**		**01/08/2033**	**01/08/2028**	**01/08/2028**	**01/08/2023**	
			106	5.219	seminativo	**10.206**	Z.T.O. "E1"							
				5.821	pascolo		Z.T.O. "E1"		**5.821**	**01/08/2033**	**01/08/2028**		**01/08/2023**	
			107	10.218	seminativo	**10.536**	Boschi, fasce forestali e rimbschimento	**99**		**01/08/2033**	**01/08/2028**	**01/08/2028**	**01/08/2023**	
				1.302	pascolo		Z.T.O. "E1"		**1.302**	**01/08/2033**	**01/08/2028**		**01/08/2023**	
			119	2.800	uliveto	**2.118**	Z.T.O. "E1"							
				3.040	vigneto		Boschi, fasce forestali e rimbschimento	**1.559**		**01/08/2033**	**01/08/2028**	**01/08/2028**	**01/08/2023**	
			129	960	seminativo	**2.323**	Z.T.O. "E1"							
				1.600	uliveto									
			130	24.655	seminativo	**4.315**	Z.T.O. "E1"							
			131	10.270	vigneto	**166**	Z.T.O. "E1"							
			133	1.660	seminativo	**1.315**	Boschi, fasce forestali e rimbschimento	**1.315**		**01/08/2033**	**01/08/2028**	**01/08/2028**	**01/08/2023**	
			137	8.000	seminativo	**10.041**	Boschi, fasce forestali e rimbschimento	**308**		**01/08/2033**	**01/08/2028**	**01/08/2028**	**01/08/2023**	
				4.230	pascolo		Z.T.O. "E1"		**4.230**	**01/08/2033**	**01/08/2028**		**01/08/2023**	
			138	4.330	pascolo	**4.103**	Z.T.O. "E1"		**4.103**	**01/08/2033**	**01/08/2028**		**01/08/2023**	
			139	6.710	seminativo	**6.710**	Z.T.O. "E1"							
			140	8.100	pascolo	**7.421**	Z.T.O. "E1"		**7.421**	**01/08/2033**	**01/08/2028**		**01/08/2023**	
			141	8.023	seminativo	**7.334**	Z.T.O. "E1"							
				77	uliveto									
			142	1.550	pascolo	**1.550**	Z.T.O. "E1"		**952**	**01/08/2033**	**01/08/2028**		**01/08/2023**	
							Boschi, fasce forestali e rimbschimento	**598**		**01/08/2033**	**01/08/2028**	**01/08/2028**	**01/08/2023**	
			162	6.460	pascolo	**449**	Z.T.O. "E1"		**449**	**01/08/2033**	**01/08/2028**		**01/08/2023**	
			197	7.893	pascolo arb	**7 773**	Z T O "E1"		**7 773**	**01/08/2033**	**01/08/2028**		**01/08/2023**	

*Art. 10 comma 1 "... È inoltre vietata per dieci anni, sui predetti soprassuoli, la realizzazione di edifici nonché di strutture e infrastrutture finalizzate ad insediamenti civili ed attività produttive, fatti salvi i casi in cui detta realizzazione sia stata prevista in data precedente l'incendio dagli strumenti urbanistici

PERIMETRAZIONE AREE PERCORSE DAL FUOCO							AREE PERCORSE DAL FUOCO VINCOLATE AI SENSI DELL'ART. 10 LEGGE 323/2000, modificato con Legge N. 350/2003							
Identif. incendio	Data incendio	Foglio di Mappa	Particella	Superficie Catastale "mq."	Qualità catastale	Superficie percorsa dal fuoco "mq"	Previsione del P.R.G. vigente dell'area percorsa dal fuoco e aree boschive individuate dal S.I.F. (D.Lgs 227/01 e L.R. 16/96)	Superficie oggetto di vincolo "mq."		Divieto variazione destinazione boschi e pascoli 15 anni	Divieto costruzione edifici civili e attività produttive *boschi e pascoli 10 anni	Divieto di pascolo e caccia boschi 10 anni	Divieto rimboschimento e ingegneria ambientale boschi e pascoli 5 anni	Tavola di riferimento "Catasto incendi anno 2018"
								bosco	pascolo					
14	01/08/2018	11	197	487	pascolo	**7.773**	Z.T.O. "E1"		**7.773**	**01/08/2033**	**01/08/2028**		**01/08/2023**	**Tav. 3.12**
			201	7.069	seminativo	**227**	Z.T.O. "E1"							
				5.381	uliveto									
			202	9.890	uliveto	**877**	Z.T.O. "E1"							
			210	3.104	seminativo	**6.221**	Boschi, fasce forestali e rimbschimento	**4.175**		**01/08/2033**	**01/08/2028**	**01/08/2028**	**01/08/2023**	
				4.728	uliveto									
				9.620	pascolo		Z.T.O. "E1"		**2.046**	**01/08/2033**	**01/08/2028**		**01/08/2023**	
			228	31.188	seminativo	**1.040**	Z.T.O. "E1"							
15	10/08/2018	163	6	2.383	seminativo	**2.671**	Area Parco Archeologico							**Tav. 3.13**
				1.107	pascolo		Area Parco Archeologico		**1.107**	**10/08/2033**	**10/08/2028**		**10/08/2023**	
			9	28.660	seminativo	**4.738**	Area Parco Archeologico							
			11	30.820	seminativo	**8.173**	Area Parco Archeologico							
			16	20.958	seminativo	**7.754**	Area Parco Archeologico							
				9.652	uliveto									
			17	11.370	seminativo	**11.370**	Area Parco Archeologico							
			18	16.110	uliveto	**1.284**	Area Parco Archeologico							
			24	12.430	seminativo	**12.430**	Area Parco Archeologico							
			25	18.770	seminativo	**18.770**	Area Parco Archeologico							
			26	14.930	seminativo	**14.930**	Area Parco Archeologico							
			28	8.320	seminativo	**8.320**	Area Parco Archeologico							
			29	8.270	seminativo	**8.270**	Area Parco Archeologico							
			31	8.530	seminativo	**8.530**	Area Parco Archeologico							
			32	1.870	seminativo	**759**	Area Parco Archeologico							
			34	2.054	seminativo	**5.753**	Area Parco Archeologico							
				6.754	uliveto									
				3.322	vigneto									
			35	1.675	seminativo	**3.317**	Area Parco Archeologico							
				4.687	uliveto									
				1.678	vigneto									
			42	4.940	semin irrig	**4.697**	Area Parco Archeologico							
			44	2.970	seminativo	**2.970**	Area Parco Archeologico							
			46	2.190	seminativo	**946**	Area Parco Archeologico							
			66	2.785	semin irrig	**2.783**	Area Parco Archeologico							
				955	seminativo									
			67	8.749	seminativo	**7.296**	Area Parco Archeologico							
				81	vigneto									
			74	15.030	uliveto	**905**	Area Parco Archeologico							
				799	vigneto									

*Art. 10 comma 1 "… È inoltre vietata per dieci anni, sui predetti soprassuoli, la realizzazione di edifici nonché di strutture e infrastrutture finalizzate ad insediamenti civili ed attività produttive, fatti salvi i casi in cui detta realizzazione sia stata prevista in data precedente l'incendio dagli strumenti urbanistici

PERIMETRAZIONE AREE PERCORSE DAL FUOCO							AREE PERCORSE DAL FUOCO VINCOLATE AI SENSI DELL'ART. 10 LEGGE 323/2000, modificato con Legge N. 350/2003							
Identif. incendio	Data incendio	Foglio di Mappa	Particella	Superficie Catastale "mq."	Qualità catastale	Superficie percorsa dal fuoco "mq"	Previsione del P.R.G. vigente dell'area percorsa dal fuoco e aree boschive individuate dal S.I.F. (D.Lgs 227/01 e L.R. 16/96)	Superficie oggetto di vincolo "mq."		Divieto variazione destinazione boschi e pascoli	Divieto costruzione edifici civili e attività produttive *boschi e pascoli	Divieto di pascolo e caccia boschi	Divieto rimboschimento e ingegneria ambientale boschi e pascoli	Tavola di riferimento "Catasto incendi anno 2018"
								bosco	pascolo	15 anni	10 anni	10 anni	5 anni	
15	10/08/2018	163	74	271	pascolo	**905**	Area Parco Archeologico		**271**	**10/08/2033**	**10/08/2028**		**10/08/2023**	**Tav. 3.13**
			75	17.100	uliveto	**662**	Area Parco Archeologico							
			81	4.130	vigneto	**687**	Area Parco Archeologico							
			86	4.060	seminativo	**88**	Area Parco Archeologico							
			87	4.030	vigneto	**47**	Area Parco Archeologico							
			89	1.380	seminativo	**1.380**	Area Parco Archeologico							
			90	1.380	seminativo	**1.380**	Area Parco Archeologico							
			91	1.380	seminativo	**1.130**	Area Parco Archeologico							
		164	47	67.200	uliveto	**2.227**	Area Parco Archeologico							
				8.400	vign ulivet		Boschi, fasce forestali e rimbschimento	**54**		**10/08/2033**	**10/08/2028**	**10/08/2028**	**10/08/2023**	
			48	60.600	uliveto	**157**	Area Parco Archeologico							
				16.630	vign ulivet		Boschi, fasce forestali e rimbschimento	**62**		**10/08/2033**	**10/08/2028**	**10/08/2028**	**10/08/2023**	
			50	6.170	pascolo	**6.170**	Area Parco Archeologico		**6.170**	**10/08/2033**	**10/08/2028**		**10/08/2023**	
			57	11.140	vigneto	**1.313**	Area Parco Archeologico							
							Boschi, fasce forestali e rimbschimento	**963**		**10/08/2033**	**10/08/2028**	**10/08/2028**	**10/08/2023**	
			61	202.190	seminativo	**163.640**	Area Parco Archeologico							
							Boschi, fasce forestali e rimbschimento	**11.458**		**10/08/2033**	**10/08/2028**	**10/08/2028**	**10/08/2023**	
			63	5.600	vigneto	**682**	Area Parco Archeologico							
			64	86.300	vign ulivet	**17.343**	Area Parco Archeologico							
			66	11.170	seminativo	**1.128**	Area Parco Archeologico							
							Boschi, fasce forestali e rimbschimento	**113**		**10/08/2033**	**10/08/2028**	**10/08/2028**	**10/08/2023**	
			129	5.400	uliveto	**2.988**	Area Parco Archeologico							
				1.030	incolt prod									
			197	5.425	seminativo	**1.608**	Area Parco Archeologico							
			A	19.200	disponibile	**532**	Area Parco Archeologico							
		175	1	76.060	seminativo	**25.670**	Area Parco Archeologico							
			3	1.170	pascolo	**1.170**	Area Parco Archeologico		**1.170**	**10/08/2033**	**10/08/2028**		**10/08/2023**	
			9	15.120	seminativo	**15.120**	Area Parco Archeologico							
			17	5.450	pascolo	**95**	Area Parco Archeologico		**95**	**10/08/2033**	**10/08/2028**		**10/08/2023**	
			18	16.300	seminativo	**12.446**	Area Parco Archeologico							
							Boschi, fasce forestali e rimbschimento	**1.262**		**10/08/2033**	**10/08/2028**	**10/08/2028**	**10/08/2023**	
			19	14.300	pascolo	**4.911**	Area Parco Archeologico		**4.911**	**10/08/2033**	**10/08/2028**		**10/08/2023**	
			20	23.980	seminativo	**23.980**	Area Parco Archeologico							
			25	27.780	seminativo	**27.780**	Area Parco Archeologico							
							Boschi, fasce forestali e rimbschimento	**5.252**		**10/08/2033**	**10/08/2028**	**10/08/2028**	**10/08/2023**	
			26	24.470	vigneto	**3.286**	Area Parco Archeologico							
			28	2.090	seminativo	**1.898**	Area Parco Archeologico							
			29	27.620	seminativo	**6.898**	Area Parco Archeologico							

*Art. 10 comma 1 "… È inoltre vietata per dieci anni, sui predetti soprassuoli, la realizzazione di edifici nonché di strutture e infrastrutture finalizzate ad insediamenti civili ed attività produttive, fatti salvi i casi in cui detta realizzazione sia stata prevista in data precedente l'incendio dagli strumenti urbanistici

PERIMETRAZIONE AREE PERCORSE DAL FUOCO							AREE PERCORSE DAL FUOCO VINCOLATE AI SENSI DELL'ART. 10 LEGGE 323/2000, modificato con Legge N. 350/2003							
Identif. incendio	Data incendio	Foglio di Mappa	Particella	Superficie Catastale "mq."	Qualità catastale	Superficie percorsa dal fuoco "mq"	Previsione del P.R.G. vigente dell'area percorsa dal fuoco e aree boschive individuate dal S.I.F. (D.Lgs 227/01 e L.R. 16/96)	Superficie oggetto di vincolo "mq."		Divieto variazione destinazione boschi e pascoli	Divieto costruzione edifici civili e attività produttive *boschi e pascoli	Divieto di pascolo e caccia boschi	Divieto rimboschimento e ingegneria ambientale boschi e pascoli	Tavola di riferimento "Catasto incendi anno 2018"
								bosco	pascolo	15 anni	10 anni	10 anni	5 anni	
15	10/08/2018	175	30	62.350	seminativo	**22.948**	Area Parco Archeologico							**Tav. 3.13**
			33	1.560	pascolo	**1.560**	Area Parco Archeologico		**1.560**	**10/08/2033**	**10/08/2028**		**10/08/2023**	
			34	6.680	pascolo	**6.680**	Area Parco Archeologico		**6.680**	**10/08/2033**	**10/08/2028**		**10/08/2023**	
			37	19.960	seminativo	**6.872**	Area Parco Archeologico							
							Boschi, fasce forestali e rimbschimento	**375**		**10/08/2033**	**10/08/2028**	**10/08/2028**	**10/08/2023**	
			39	1.290	seminativo	**1.290**	Boschi, fasce forestali e rimbschimento	**1.290**		**10/08/2033**	**10/08/2028**	**10/08/2028**	**10/08/2023**	
			40	7.800	vigneto	**7.800**	Area Parco Archeologico							
							Boschi, fasce forestali e rimbschimento	**124**		**10/08/2033**	**10/08/2028**	**10/08/2028**	**10/08/2023**	
			41	4.200	seminativo	**4.200**								
							Boschi, fasce forestali e rimbschimento	**350**		**10/08/2033**	**10/08/2028**	**10/08/2028**	**10/08/2023**	
			43	11.400	vigneto	**96**	Boschi, fasce forestali e rimbschimento	**96**		**10/08/2033**	**10/08/2028**	**10/08/2028**	**10/08/2023**	
			44	1.845	seminativo	**1.845**	Area Parco Archeologico							
			46	8.125	vigneto	**8.125**	Area Parco Archeologico							
			47	16.140	seminativo	**16.140**	Area Parco Archeologico							
			49	7.860	seminativo	**7.204**	Area Parco Archeologico							
			50	6.930	vigneto	**6.455**	Area Parco Archeologico							
			51	7.890	vigneto	**6.280**	Area Parco Archeologico							
			52	1.220	seminativo	**1.220**	Area Parco Archeologico							
							Boschi, fasce forestali e rimbschimento	**906**		**10/08/2033**	**10/08/2028**	**10/08/2028**	**10/08/2023**	
			53	2.830	vigneto	**2.830**	Area Parco Archeologico							
			55	7.200	vigneto	**6.470**	Area Parco Archeologico							
			56	17.420	vigneto	**16.445**	Area Parco Archeologico							
			A	392.800	incolt ster	**695**	Area Parco Archeologico							
							Boschi, fasce forestali e rimbschimento	**219**		**10/08/2033**	**10/08/2028**	**10/08/2028**	**10/08/2023**	
16	10/08/2018	36	134	2.280	uliveto	**129**	Z.T.O. "C1"							**Tav. 3.14**
							Boschi, fasce forestali e rimbschimento	**68**		**10/08/2033**	**10/08/2028**	**10/08/2028**	**10/08/2023**	
			135	3.680	vigneto	**3.680**	Z.T.O. "C1"							
							Boschi, fasce forestali e rimbschimento	**3.524**		**10/08/2033**	**10/08/2028**	**10/08/2028**	**10/08/2023**	
			136	3.640	vigneto	**3.640**	Z.T.O. "C1"							
							Boschi, fasce forestali e rimbschimento	**3.517**		**10/08/2033**	**10/08/2028**	**10/08/2028**	**10/08/2023**	
			150	280	accessorio	**52**	Z.T.O. "C1"							
			151	64	fabb rurale	**20**	Z.T.O. "C1"							
			152	96	area frab dm	**96**	Z.T.O. "C1"							
			153	8	fabb diruto	**8**	Z.T.O. "C1"							
			154	1.850	uliveto	**71**	Z.T.O. "C1"							
			665	499	vigneto	**426**	Zona Normata da Piani di Lottizzazione							
			679	10.251	vigneto	**7.790**	Zona Normata da Piani di Lottizzazione							
							Boschi, fasce forestali e rimbschimento	**430**		**10/08/2033**	**10/08/2028**	**10/08/2028**	**10/08/2023**	

*Art. 10 comma 1 "... È inoltre vietata per dieci anni, sui predetti soprassuoli, la realizzazione di edifici nonché di strutture e infrastrutture finalizzate ad insediamenti civili ed attività produttive, fatti salvi i casi in cui detta realizzazione sia stata prevista in data precedente l'incendio dagli strumenti urbanistici

PERIMETRAZIONE AREE PERCORSE DAL FUOCO							AREE PERCORSE DAL FUOCO VINCOLATE AI SENSI DELL'ART. 10 LEGGE 323/2000, modificato con Legge N. 350/2003							
Identif. incendio	Data incendio	Foglio di Mappa	Particella	Superficie Catastale "mq."	Qualità catastale	Superficie percorsa dal fuoco "mq"	Previsione del P.R.G. vigente dell'area percorsa dal fuoco e aree boschive individuate dal S.I.F. (D.Lgs 227/01 e L.R. 16/96)	Superficie oggetto di vincolo "mq."		Divieto variazione destinazione boschi e pascoli	Divieto costruzione edifici civili e attività produttive *boschi e pascoli	Divieto di pascolo e caccia boschi	Divieto rimboschimento e ingegneria ambientale boschi e pascoli	Tavola di riferimento "Catasto incendi anno 2018"
								bosco	pascolo	15 anni	10 anni	10 anni	5 anni	
16	10/08/2018	36	809	760	vigneto	**19**	Zona Normata da Piani di Lottizzazione							Tav. 3.14
							Boschi, fasce forestali e rimbschimento	**15**		**10/08/2033**	**10/08/2028**	**10/08/2028**	**10/08/2023**	
			810	794	vigneto	**29**	Boschi, fasce forestali e rimbschimento	**29**		**10/08/2033**	**10/08/2028**	**10/08/2028**	**10/08/2023**	
			811	1.223	vigneto	**60**	Zona Normata da Piani di Lottizzazione							
							Boschi, fasce forestali e rimbschimento	**57**		**10/08/2033**	**10/08/2028**	**10/08/2028**	**10/08/2023**	
			812	668	vigneto	**17**	Zona Normata da Piani di Lottizzazione							
			817	135	vegneto	**162**	Zona Normata da Piani di Lottizzazione							
			819	637	vigneto	**239**	Zona Normata da Piani di Lottizzazione							
			1427	1.660	vigneto	**641**	Z.T.O. "C1"							
17	10/08/2018	30	30	48	area frab dm	**48**	Z.T.O. "E1"							Tav. 3.15
			35	496	seminativo	**684**	Z.T.O. "E1"							
				25	uliveto									
				5.429	pascolo		Z.T.O. "E1"		**684**	**10/08/2033**	**10/08/2028**		**10/08/2023**	
			36	1.680	pascolo	**1.444**	Z.T.O. "E1"		**1.444**	**10/08/2033**	**10/08/2028**		**10/08/2023**	
			37	3.590	pascolo	**3.009**	Z.T.O. "E1"		**3.009**	**10/08/2033**	**10/08/2028**		**10/08/2023**	
			38	363	seminativo	**4.921**	Z.T.O. "E1"							
				4.627	pascolo		Z.T.O. "E1"		**4.627**	**10/08/2033**	**10/08/2028**		**10/08/2023**	
			39	1.900	pascolo	**1.900**	Z.T.O. "E1"		**1.900**	**10/08/2033**	**10/08/2028**		**10/08/2023**	
			40	7.290	seminativo	**7.182**	Z.T.O. "E1"							
			41	2.120	pascolo	**1.918**	Z.T.O. "E1"		**1.887**	**10/08/2033**	**10/08/2028**		**10/08/2023**	
							Boschi, fasce forestali e rimbschimento	**31**		**10/08/2033**	**10/08/2028**	**10/08/2028**	**10/08/2023**	
			42	150	seminativo	**327**	Z.T.O. "E1"							
				1.770	pascolo		Z.T.O. "E1"		**327**	**10/08/2033**	**10/08/2028**		**10/08/2023**	
			72	800	incolt prod	**155**	Z.T.O. "E1"							
							Boschi, fasce forestali e rimbschimento	**125**		**10/08/2033**	**10/08/2028**	**10/08/2028**	**10/08/2023**	
			75	620	seminativo	**552**	Z.T.O. "E1"							
							Boschi, fasce forestali e rimbschimento	**450**		**10/08/2033**	**10/08/2028**	**10/08/2028**	**10/08/2023**	
			76	1.800	seminativo	**918**	Z.T.O. "E1"							
							Boschi, fasce forestali e rimbschimento	**830**		**10/08/2033**	**10/08/2028**	**10/08/2028**	**10/08/2023**	
			77	830	seminativo	**214**	Boschi, fasce forestali e rimbschimento	**214**		**10/08/2033**	**10/08/2028**	**10/08/2028**	**10/08/2023**	
			157	740	seminativo	**79**	Z.T.O. "E1"							
			159	200	seminativo	**200**	Z.T.O. "E1"							
			160	500	pascolo	**248**	Z.T.O. "E1"		**248**	**10/08/2033**	**10/08/2028**		**10/08/2023**	
			161	380	seminativo	**380**	Z.T.O. "E1"							
			162	1.130	pascolo	**1.005**	Z.T.O. "E1"		**1.005**	**10/08/2033**	**10/08/2028**		**10/08/2023**	
			163	630	seminativo	**630**	Z.T.O. "E1"							
			164	2.100	pascolo	**2.100**	Z.T.O. "E1"		**2.100**	**10/08/2033**	**10/08/2028**		**10/08/2023**	
			165	270	seminativo	**270**	Z.T.O. "E1"							

*Art. 10 comma 1 "... È inoltre vietata per dieci anni, sui predetti soprassuoli, la realizzazione di edifici nonché di strutture e infrastrutture finalizzate ad insediamenti civili ed attività produttive, fatti salvi i casi in cui detta realizzazione sia stata prevista in data precedente l'incendio dagli strumenti urbanistici

PERIMETRAZIONE AREE PERCORSE DAL FUOCO							AREE PERCORSE DAL FUOCO VINCOLATE AI SENSI DELL'ART. 10 LEGGE 323/2000, modificato con Legge N. 350/2003							
Identif. incendio	Data incendio	Foglio di Mappa	Particella	Superficie Catastale "mq."	Qualità catastale	Superficie percorsa dal fuoco "mq"	Previsione del P.R.G. vigente dell'area percorsa dal fuoco e aree boschive individuate dal S.I.F. (D.Lgs 227/01 e L.R. 16/96)	Superficie oggetto di vincolo "mq."		Divieto variazione destinazione boschi e pascoli	Divieto costruzione edifici civili e attività produttive *boschi e pascoli	Divieto di pascolo e caccia boschi	Divieto rimboschimento e ingegneria ambientale boschi e pascoli	Tavola di riferimento "Catasto incendi anno 2018"
								bosco	pascolo	15 anni	10 anni	10 anni	5 anni	
17	10/08/2018	30	166	730	pascolo	**730**	Z.T.O. "E1"		**730**	**10/08/2033**	**10/08/2028**		**10/08/2023**	**Tav. 3.15**
			167	1.310	seminativo	**1.310**	Z.T.O. "E1"							
			168	5.720	pascolo	**5.720**	Z.T.O. "E1"		**5.720**	**10/08/2033**	**10/08/2028**		**10/08/2023**	
			169	400	seminativo	**400**	Z.T.O. "E1"							
			170	1.800	pascolo	**1.366**	Z.T.O. "E1"		**1.366**	**10/08/2033**	**10/08/2028**		**10/08/2023**	
			171	320	seminativo	**164**	Z.T.O. "E1"							
			172	1.200	pascolo	**322**	Z.T.O. "E1"		**322**	**10/08/2033**	**10/08/2028**		**10/08/2023**	
			207	1.475	fu d'accert	**905**	Z.T.O. "E1"							
			209	275	seminativo	**31**	Z.T.O. "E1"							
		45	60	12.480	seminativo	**1.692**	Z.T.O. "E1"							
							Boschi, fasce forestali e rimbschimento	**1.502**		**10/08/2033**	**10/08/2028**	**10/08/2028**	**10/08/2023**	
18	04/09/2018	178	21	33.850	ferrovia sp	**34**	R.N.O. Foce del fiume belice (riserva)							**Tav. 3.16**
							Boschi, fasce forestali e rimbschimento	**32**		**04/09/2033**	**04/09/2028**	**04/09/2028**	**04/09/2023**	
			53	4.040	seminativo	**3.722**	R.N.O. Foce del fiume belice (riserva)							
							Boschi, fasce forestali e rimbschimento	**267**		**04/09/2033**	**04/09/2028**	**04/09/2028**	**04/09/2023**	
			54	560	incolt prod	**14**	R.N.O. Foce del fiume belice (riserva)							
			55	1.410	incolt prod	**592**	R.N.O. Foce del fiume belice (riserva)							
			56	1.530	incolt prod	**388**	R.N.O. Foce del fiume belice (riserva)							
			57	1.390	incolt prod	**56**	R.N.O. Foce del fiume belice (riserva)							
19	05/09/2018	168	559	12.160	pascolo	**6.071**	R.N.O. Foce del fiume belice (preriserva)		**5.512**	**05/09/2033**	**05/09/2028**		**05/09/2023**	**Tav. 3.16**
							Boschi, fasce forestali e rimbschimento	**559**		**05/09/2033**	**05/09/2028**	**05/09/2028**	**05/09/2023**	
20	01/10/2018	1	3	6.530	seminativo	**2.451**	Z.T.O. "E1"							**Tav. 3.17**
							Boschi, fasce forestali e rimbschimento	**2.297**		**01/10/2033**	**01/10/2028**	**01/10/2028**	**01/10/2023**	
			45	151.480	seminativo	**6.651**	Z.T.O. "E1"							
							Boschi, fasce forestali e rimbschimento	**6.291**		**01/10/2033**	**01/10/2028**	**01/10/2028**	**01/10/2023**	
			55	5.200	seminativo	**1.744**	Z.T.O. "E1"							
							Boschi, fasce forestali e rimbschimento	**1.527**		**01/10/2033**	**01/10/2028**	**01/10/2028**	**01/10/2023**	
			56	2.480	seminativo	**620**	Boschi, fasce forestali e rimbschimento	**620**		**01/10/2033**	**01/10/2028**	**01/10/2028**	**01/10/2023**	
			57	160	seminativo	**168**	Z.T.O. "E1"							
							Boschi, fasce forestali e rimbschimento	**156**		**01/10/2033**	**01/10/2028**	**01/10/2028**	**01/10/2023**	

*Art. 10 comma 1 "... È inoltre vietata per dieci anni, sui predetti soprassuoli, la realizzazione di edifici nonché di strutture e infrastrutture finalizzate ad insediamenti civili ed attività produttive, fatti salvi i casi in cui detta realizzazione sia stata prevista in data precedente l'incendio dagli strumenti urbanistici

Revisione catasto dei soprassuoli percorsi dal fuoco anno 2019, approvato con Delibera di G.M. n. 79 del 13.04.2021.

PERIMETRAZIONE AREE PERCORSE DAL FUOCO							AREE PERCORSE DAL FUOCO VINCOLATE AI SENSI DELL'ART. 10 LEGGE 323/2000, modificato con Legge N. 350/2003							
Identif. incendio	Data incendio	Foglio di Mappa	Particella	Superficie Catastale "mq."	Qualità catastale	Superficie percorsa dal fuoco "mq"	Previsione del P.R.G. vigente dell'area percorsa dal fuoco e aree boschive individuate dal S.I.F. (D.Lgs 227/01 e L.R. 16/96)	Superficie oggetto di vincolo "mq."		Divieto variazione destinazione boschi e pascoli	Divieto costruzione edifici civili e attività produttive *boschi e pascoli	Divieto di pascolo e caccia boschi	Divieto rimboschimento e ingegneria ambientale boschi e pascoli	Tavola di riferimento "Catasto incendi anno 2019"
								bosco	pascolo	15 anni	10 anni	10 anni	5 anni	
1	18/06/2019	172	65	2.630	pascolo	**2.630**	Z.T.O. "C3"		**2.630**	**18/06/2034**	**18/06/2029**		**18/06/2024**	**Tav. 3.1**
			72	1.160	canneto	**1.160**	Z.T.O. "C3"							
			73	5.020	incolt prod	**5.020**	Z.T.O. "C3"							
			75	3.830	vigneto	**3.830**	Z.T.O. "C3"							
			76	5.230	vigneto	**5.230**	Z.T.O. "C3"							
			97	3.970	incolt prod	**3.970**	Z.T.O. "C3"							
			385	8.360	vigneto	**8.360**	Z.T.O. "C3"							
			399	7.000	incolt prod	**7.000**	Z.T.O. "C3"							
			2569	5.225	seminativo	**5.225**	Z.T.O. "C3"							
2	22/06/2019	11	63	920	pascolo	**920**	Z.T.O. "E1"		**920**	**22/06/2034**	**22/06/2029**		**22/06/2024**	**Tav. 3.2**
				10.000	seminativo	**9.084**	Z.T.O. "E1"							
			64	1.170	pascolo	**1.170**	Z.T.O. "E1"		**1.170**	**22/06/2034**	**22/06/2029**		**22/06/2024**	
				10.000	seminativo	**9.861**	Z.T.O. "E1"							
			67	32.220	pascolo	**10.713**	Z.T.O. "E1"		**6.058**	**22/06/2034**	**22/06/2029**		**22/06/2024**	
							Boschi, fasce forestali e rimbschimento	**4.635**		**22/06/2034**	**22/06/2029**	**22/06/2029**	**22/06/2024**	
			79	15.600	vigneto	**10.000**	Z.T.O. "E1"							
				9.400	seminativo									
				1.920	incolt prod									
				5.370	vigneto									
			80	16.800	vigneto	**14.000**	Z.T.O. "E1"							
				11.600	seminativo									
				2.000	incolt prod									
				2.040	vigneto									
			81	31.980	pascolo	**4.689**	Z.T.O. "E1"		**4.689**	**22/06/2034**	**22/06/2029**		**22/06/2024**	
			85	14.760	pascolo	**157**	Z.T.O. "E1"		**157**	**22/06/2034**	**22/06/2029**		**22/06/2024**	
			86	9.230	pascolo	**9.230**	Z.T.O. "E1"		**993**	**22/06/2034**	**22/06/2029**		**22/06/2024**	
							Boschi, fasce forestali e rimbschimento	**8.237**		**22/06/2034**	**22/06/2029**	**22/06/2029**	**22/06/2024**	
			87	31.910	pascolo	**9.017**	Z.T.O. "E1"		**4.440**	**22/06/2034**	**22/06/2029**		**22/06/2024**	
							Boschi, fasce forestali e rimbschimento	**4.552**		**22/06/2034**	**22/06/2029**	**22/06/2029**	**22/06/2024**	
			112	6.200	uliveto	**5.600**	Z.T.O. "E1"							
				17.020	seminativo									
			113	19.000	uliveto	**12.300**	Z.T.O. "E1"							
				4.400	pascolo arb		Z.T.O. "E1"		**4.400**	**22/06/2034**	**22/06/2029**		**22/06/2024**	
			122	3.700	uliveto	**3.800**	Z.T.O. "E1"							
				11.860	vign ulivet									
			123	150	vigneto	**5.637**	Z.T.O. "E1"							
				11.890	pascolo arb		Z.T.O. "E1"		**5.637**	**22/06/2034**	**22/06/2029**		**22/06/2024**	

*Art. 10 comma 1 "… È inoltre vietata per dieci anni, sui predetti soprassuoli, la realizzazione di edifici nonché di strutture e infrastrutture finalizzate ad insediamenti civili ed attività produttive, fatti salvi i casi in cui detta realizzazione sia stata prevista in data precedente l'incendio dagli strumenti urbanistici

PERIMETRAZIONE AREE PERCORSE DAL FUOCO							AREE PERCORSE DAL FUOCO VINCOLATE AI SENSI DELL'ART. 10 LEGGE 323/2000, modificato con Legge N. 350/2003							
Identif. incendio	Data incendio	Foglio di Mappa	Particella	Superficie Catastale "mq."	Qualità catastale	Superficie percorsa dal fuoco "mq"	Previsione del P.R.G. vigente dell'area percorsa dal fuoco e aree boschive individuate dal S.I.F. (D.Lgs 227/01 e L.R. 16/96)	Superficie oggetto di vincolo "mq."		Divieto variazione destinazione boschi e pascoli	Divieto costruzione edifici civili e attività produttive *boschi e pascoli	Divieto di pascolo e caccia boschi	Divieto rimboschimento e ingegneria ambientale boschi e pascoli	Tavola di riferimento "Catasto incendi anno 2019"
								bosco	pascolo	15 anni	10 anni	10 anni	5 anni	
2	22/06/2019	11	124	17.170	vign ulivet	7.800	Boschi, fasce forestali e rimbschimento	7.800		22/06/2034	22/06/2029	22/06/2029	22/06/2024	Tav. 3.2
			125	12.590	vign ulivet	9.592	Z.T.O. "E1"							
							Boschi, fasce forestali e rimbschimento	5.609		22/06/2034	22/06/2029	22/06/2029	22/06/2024	
			126	10.190	pascolo	77	Z.T.O. "E1"		77	22/06/2034	22/06/2029		22/06/2024	
			187	19.400	uliveto	4.600	Z.T.O. "E1"							
				13.899	vign ulivet									
			214	12.428	uliveto	456	Z.T.O. "E1"							
3	25/06/2019	85	118	4.650	mandorleto	4.350	Attrezzature per attività sociali ed assistenziali							Tav. 3.3
			358	2.320	seminativo arbor	2.320	Attrezzature per attività sociali ed assistenziali							
4	30/06/2019	86	31	1.890	seminativo	1.890	Z.T.O. "E1"							Tav. 3.4
			32	2.000	FU da accert	2.000	Z.T.O. "E1"							
			395	8.134	mandorleto	8.134	Z.T.O. "E1"							
5	01/08/2019	52	1848/11	163	area urbana	163	Z.T.O. "B2"							Tav. 3.5
			1848/12	160	area urbana	160	Z.T.O. "B2"							
			1848/13	206	area urbana	206	Z.T.O. "B2"							
6	15/08/2019	170	470	3.860	vigneto	3.860	Z.T.O.(in parte "parcheggio", in parte "C5", in parte verde attrezzato per lo sport							Tav. 3.6
7	19/08/2019	185	10	7.137	orto	6.837	Villa Comunale "Falcone e Borsellino"							Tav. 3.7
8	18/09/2019	69	369	57	vigneto	57	Z.T.O. "D5"							Tav. 3.8
			370	1.000	vigneto	370	Z.T.O. "D5"							
9	23/09/2019	171	3352	66.320	incolt prod	66.320	Z.T.O. "E1"							Tav. 3.9

*Art. 10 comma 1 "... È inoltre vietata per dieci anni, sui predetti soprassuoli, la realizzazione di edifici nonché di strutture e infrastrutture finalizzate ad insediamenti civili ed attività produttive, fatti salvi i casi in cui detta realizzazione sia stata prevista in data precedente l'incendio dagli strumenti urbanistici

Revisione catasto dei soprassuoli percorsi dal fuoco

anno 2020, approvato con Delibera di G.M. n. 278 del 24.11.2021.

PERIMETRAZIONE AREE PERCORSE DAL FUOCO							AREE PERCORSE DAL FUOCO VINCOLATE AI SENSI DELL'ART. 10 LEGGE 323/2000, modificato con Legge N. 350/2003							
Identif. incendio	Data incendio	Foglio di Mappa	Particella	Superficie Catastale "mq."	Qualità catastale	Superficie percorsa dal fuoco "mq"	Previsione del P.R.G. vigente dell'area percorsa dal fuoco e aree boschive individuate dal S.I.F. (D.Lgs 227/01 e L.R. 16/96)	Superficie oggetto di vincolo "mq."		Divieto variazione destinazione boschi e pascoli	Divieto costruzione edifici civili e attività produttive *boschi e pascoli	Divieto di pascolo e caccia boschi	Divieto rimboschimento e ingegneria ambientale boschi e pascoli	Tavola di riferimento "Catasto incendi anno 2020"
								bosco	pascolo	15 anni	10 anni	10 anni	5 anni	
1	27/05/2020	181	340	1.200	orto	**1.200**	Z.T.O. "Piano di Recupero N. 3"							Tav. 3.1
			344	1.220	seminativo	**1.220**	Z.T.O. "Piano di Recupero N. 3"							
2	27/07/2020	171	2493	586	incolt prod	**586**	Z.T.O. "C5"							Tav. 3.2
			2494	586	incolt prod	**586**	Z.T.O. "C5"							
			2495	586	incolt prod	**586**	Z.T.O. "C5"							
			2496	586	incolt prod	**586**	Z.T.O. "C5"							
			2497	586	incolt prod	**586**	Z.T.O. "C5"							
3	16/08/2020	162	115	6.000	vigneto	**2.700**	Zona "B1" del Parco Archeologico							Tav. 3.3
			41	15.600	vigneto	**1.000**	Zona "B1" del Parco Archeologico							
			26	9.710	uliveto	**550**	Zona "B1" del Parco Archeologico							
		173	207	6.100	seminativo	**1.400**	Zona "B1" del Parco Archeologico							
			203	760	pascolo	**145**	Zona "B1" del Parco Archeologico		**145**	**16/08/2035**	**16/08/2030**		**16/08/2025**	
			129	22.600	vigneto	**1.600**	Zona "B1" del Parco Archeologico							
				8.510	seminativo									
			200	4.340	pascolo	**1.050**	Zona "B1" del Parco Archeologico		**1.050**	**16/08/2035**	**16/08/2030**		**16/08/2025**	
			47	15.080	vigneto	**2.700**	Zona "A" del Parco Archeologico							
			48	15.280	pascolo	**1.400**	Zona "A" del Parco Archeologico		**1.400**	**16/08/2035**	**16/08/2030**		**16/08/2025**	
			50	7.850	pascolo	**500**	Zona "A" del Parco Archeologico		**500**	**16/08/2035**	**16/08/2030**		**16/08/2025**	
4	20/08/2020	163	5	16.440	seminativo	**10.451**	Zona "A" del Parco Archeologico							Tav. 3.3
			9	28.660	seminativo	**205**	Zona "A" del Parco Archeologico							
			11	30.820	seminativo	**230**	Zona "A" del Parco Archeologico							
			16	20.958	seminativo	**6.792**	Zona "A" del Parco Archeologico							
				9.652	uliveto									
			17	11.370	seminativo	**10.952**	Zona "A" del Parco Archeologico							
			23	18.370	seminativo	**1.686**	Zona "A" del Parco Archeologico							
			25	18.770	seminativo	**3.666**	Zona "A" del Parco Archeologico							
			26	14.930	seminativo	**14.923**	Zona "A" del Parco Archeologico							
			28	8.320	seminativo	**7.989**	Zona "A" del Parco Archeologico							
			29	8.270	seminativo	**5.257**	Zona "A" del Parco Archeologico							
			31	8.530	seminativo	**8.333**	Zona "A" del Parco Archeologico							
			34	2.054	seminativo	**151**	Zona "A" del Parco Archeologico							
				6.754	uliveto									
				3.322	vigneto									
			35	1.675	seminativo	**87**	Zona "A" del Parco Archeologico							
				4.687	uliveto									
				1.678	vigneto									

PERIMETRAZIONE AREE PERCORSE DAL FUOCO							AREE PERCORSE DAL FUOCO VINCOLATE AI SENSI DELL'ART. 10 LEGGE 323/2000, modificato con Legge N. 350/2003							
Identif. incendio	Data incendio	Foglio di Mappa	Particella	Superficie Catastale "mq."	Qualità catastale	Superficie percorsa dal fuoco "mq"	Previsione del P.R.G. vigente dell'area percorsa dal fuoco e aree boschive individuate dal S.I.F. (D.Lgs 227/01 e L.R. 16/96)	Superficie oggetto di vincolo "mq."		Divieto variazione destinazione boschi e pascoli	Divieto costruzione edifici civili e attività produttive *boschi e pascoli	Divieto di pascolo e caccia boschi	Divieto rimboschimento e ingegneria ambientale boschi e pascoli	Tavola di riferimento "Catasto incendi anno 2020"
								bosco	pascolo	15 anni	10 anni	10 anni	5 anni	
			72	6.580	seminativo	**237**	Zona "A" del Parco Archeologico							**Tav. 3.3**
		164	61	202.190	seminativo	**11.051**	Zona "A" del Parco Archeologico							
		175	1	76.060	seminativo	**8.197**	Zona "A" del Parco Archeologico							
5	**23/08/2020**	178	191	202.815	incolt prod	**40.521**	R.N.O. "Foce del Fiume Belice e Dune Limitrofe"							**Tav. 3.4**
			55	14.740	incolt ster	**104**	Zona "A" del Parco Archeologico							
			56	1.200	incolt ster	**543**	Zona "A" del Parco Archeologico							
			57	770	seminativo	**522**	Zona "A" del Parco Archeologico							
			58	5.610	seminativo	**2.152**	Zona "A" del Parco Archeologico							
						863	Boschi, fasce forestali e rimboschimento	**863**		**29/08/2035**	**29/08/2030**	**29/08/2030**	**29/08/2025**	
			60	7.710	pascolo	**58**	Zona "A" del Parco Archeologico		**58**	**29/08/2035**	**29/08/2030**		**29/08/2025**	
			61	6.840	seminativo	**5.685**	Zona "A" del Parco Archeologico							
						387	Boschi, fasce forestali e rimboschimento		**387**	**29/08/2035**	**29/08/2030**		**29/08/2025**	
			64	5.890	seminativo	**5.627**	Zona "A" del Parco Archeologico							
		173	65	3.250	pascolo	**673**	Zona "A" del Parco Archeologico		**673**	**29/08/2035**	**29/08/2030**		**29/08/2025**	
			66	5.320	pascolo	**2.393**	Zona "A" del Parco Archeologico		**2.393**	**29/08/2035**	**29/08/2030**		**29/08/2025**	
6	**29/08/2020**		68	460	pascolo	**221**	Zona "A" del Parco Archeologico		**221**	**29/08/2035**	**29/08/2030**		**29/08/2025**	**Tav. 3.3**
			69	1.350	accessori	**440**	Zona "A" del Parco Archeologico							
			70	83	fabb diruto	**39**	Zona "A" del Parco Archeologico							
			71	71	fabb diruto	**41**	Zona "A" del Parco Archeologico							
			82	680	incolt prod	**671**	Zona "A" del Parco Archeologico							
			83	480	seminativo	**480**	Zona "A" del Parco Archeologico							
			87	780	incolt prod	**53**	Zona "A" del Parco Archeologico							
			199	3.150	seminativo	**3.150**	Zona "A" del Parco Archeologico							
		174	71	1.680	vigneto	**71**	Zona "A" del Parco Archeologico							
			72	820	incolt prod	**78**	Zona "A" del Parco Archeologico							
			73	11.670	vigneto	**11.167**	Zona "A" del Parco Archeologico							
			74	20.650	pascolo	**2.778**	Zona "A" del Parco Archeologico		**2.778**	**29/08/2035**	**29/08/2030**		**29/08/2025**	
			75	12.560	pascolo	**299**	Zona "A" del Parco Archeologico		**299**	**29/08/2035**	**29/08/2030**		**29/08/2025**	
			10	14.300	seminativo	**4.932**	Zona "A" del Parco Archeologico							
			22	5.725	seminativo	**933**	Zona "A" del Parco Archeologico							
				3.117	uliveto									
7	**31/08/2020**	163		1.598	vigneto									**Tav. 3.3**
			27	5.000	uliveto	**2.942**	Zona "A" del Parco Archeologico							
				10.040	seminativo									
			33	13.110	seminativo	**2.103**	Zona "A" del Parco Archeologico							
			36	8.60	vigneto	**23**	Zona "A" del Parco Archeologico							

PERIMETRAZIONE AREE PERCORSE DAL FUOCO							AREE PERCORSE DAL FUOCO VINCOLATE AI SENSI DELL'ART. 10 LEGGE 323/2000, modificato con Legge N. 350/2003							
Identif. incendio	Data incendio	Foglio di Mappa	Particella	Superficie Catastale "mq."	Qualità catastale	Superficie percorsa dal fuoco "mq"	Previsione del P.R.G. vigente dell'area percorsa dal fuoco e aree boschive individuate dal S.I.F. (D.Lgs 227/01 e L.R. 16/96)	Superficie oggetto di vincolo "mq."		Divieto variazione destinazione boschi e pascoli	Divieto costruzione edifici civili e attività produttive *boschi e pascoli	Divieto di pascolo e caccia boschi	Divieto rimboschimento e ingegneria ambientale boschi e pascoli	Tavola di riferimento "Catasto incendi anno 2020"
								bosco	pascolo	15 anni	10 anni	10 anni	5 anni	
7	31/08/2020	163	36	2.000	seminativo		Zona "A" del Parco Archeologico							Tav. 3.3
			43	12.300	seminativo	**997**	Zona "A" del Parco Archeologico							
			47	14.690	seminativo	**1.235**	Zona "A" del Parco Archeologico							
			48	6.230	seminativo	**2.729**	Zona "A" del Parco Archeologico							
			50	6.530	seminativo	**3.951**	Zona "A" del Parco Archeologico							
			52	6.050	seminativo	**3.019**	Zona "A" del Parco Archeologico							
			77	11.600	seminativo	**1.094**	Zona "A" del Parco Archeologico							
			78	10.140	seminativo	**804**	Zona "A" del Parco Archeologico							
			79	9.100	seminativo	**494**	Zona "A" del Parco Archeologico							
8	26/09/2020	174	74	20.650	pascolo	**3.888**	Zona "A" del Parco Archeologico		**3.888**	**26/09/2035**	**26/09/2030**		**26/09/2025**	Tav. 3.3
			81	15.230	pascolo	**8.096**	Zona "A" del Parco Archeologico		**8.096**	**26/09/2035**	**26/09/2030**		**26/09/2025**	
			82	4.845	incolt prod	**1.178**	Zona "A" del Parco Archeologico							
		175	10	59.630	seminativo	**17.372**	Zona "A" del Parco Archeologico							
			11	67.905	seminativo	**17.071**	Zona "A" del Parco Archeologico							
						392	Boschi, fasce forestali e rimboschimento	**392**		**26/09/2035**	**26/09/2030**	**26/09/2030**	**26/09/2025**	
				2.265	pascolo arb	**2.265**	Zona "A" del Parco Archeologico		**2.265**	**26/09/2035**	**26/09/2030**		**26/09/2025**	
			21	2.370	seminativo	**1.111**	Zona "A" del Parco Archeologico							
			23	2.790	seminativo	**1.712**	Zona "A" del Parco Archeologico							
			A	392.800	incolt prod	**9.858**	Zona "A" del Parco Archeologico							
						30.882	Boschi, fasce forestali e rimboschimento	**30.882**		**26/09/2035**	**26/09/2030**	**26/09/2030**	**26/09/2025**	

*Art. 10 comma 1 "... È inoltre vietata per dieci anni, sui predetti soprassuoli, la realizzazione di edifici nonché di strutture e infrastrutture finalizzate ad insediamenti civili ed attività produttive, fatti salvi i casi in cui detta realizzazione sia stata prevista in data precedente l'incendio dagli strumenti urbanistici

Regione Siciliana
Città di Castelvetrano
VII Direzione Organizzativa
U.O. - Nodo S.I.T.R.

Catasto incendi (aggiornamento anno 2021)
"Art. 10 Legge n° 353/2000 e successive modifiche e integrazioni"

Tav. 4.3

- Catasto Soprassuoli percorsi dal fuoco anno 2021

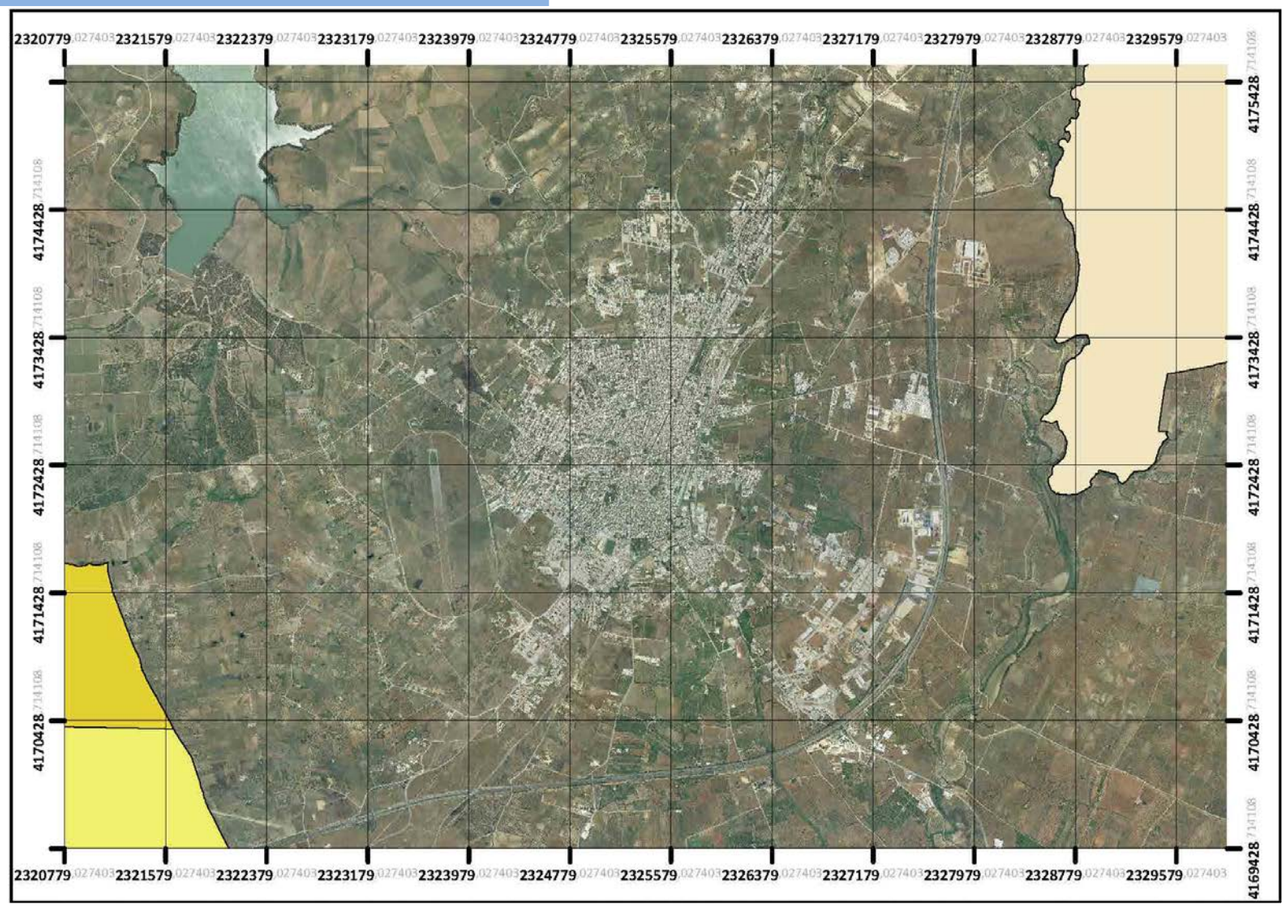

Il Sindaco *Dott. Vincenzo Alfano*

Il Responsabile VII Direzione Organizzativa *Geom. Matteo Catanzaro*

Gruppo di progettazione:

Responsabile Unico del Procedimento *Geom. Maurizio Titone*

Tecnico GIS redattore *Geom. Maurizio Titone*

Anno 2021

Approvato: *(elenco provvisorio)* Delibera di G.M. n° 158 del 29/07/2022

Pubblicato:
Dal 04/08/2022 al 03/09/2022

Approvato: *(elenco definitivo)* Delibera di G.M. n° _____ del _____

PERIMETRAZIONE AREE PERCORSE DAL FUOCO							AREE PERCORSE DAL FUOCO VINCOLATE AI SENSI DELL'ART. 10 LEGGE 323/2000, modificato con Legge N. 350/2003							
Identif. incendio	Data incendio	Foglio di Mappa	Particella	Superficie Catastale "mq."	Qualità catastale	Superficie percorsa dal fuoco "mq"	Previsione del P.R.G. vigente dell'area percorsa dal fuoco e aree boschive individuate dal S.I.F. (D.Lgs 227/01 e L.R. 16/96)	Superficie oggetto di vincolo "mq."		Divieto variazione destinazione boschi e pascoli	Divieto costruzione edifici civili e attività produttive *boschi e pascoli	Divieto di pascolo e caccia boschi	Divieto rimboschimento e ingegneria ambientale boschi e pascoli	Tavola di riferimento "Catasto incendi anno 2021"
								bosco	pascolo	15 anni	10 anni	10 anni	5 anni	
1	15/06/2021	177	985	2.289	pascolo	226	Z.T.O. "Aree attrezzate per la fruizione al mare" (Aree boschive D.Lgs 227/01 e L.R. 16/96)	226		15/06/2036	15/06/2031	15/06/20231	15/06/2026	Tav. 3.1
			1534	63.740	pascolo	1.946	Z.T.O. "Aree attrezzate per la fruizione al mare"		874	15/06/2036	15/06/2031		15/06/2026	
							Z.T.O. "Aree attrezzate per la fruizione al mare" (Aree boschive D.Lgs 227/01 e L.R. 16/96)	1.072		15/06/2036	15/06/2031	15/06/20231	15/06/2026	
			1535	6.500	pascolo	15	Z.T.O. "Aree attrezzate per la fruizione al mare"		6	15/06/2036	15/06/2031		15/06/2026	
							Z.T.O. "Aree attrezzate per la fruizione al mare" (Aree boschive D.Lgs 227/01 e L.R. 16/96)	9		15/06/2036	15/06/2031	15/06/20231	15/06/2026	
2	22/06/2021	177	1534	63.740	pascolo	7.457	Z.T.O. "Aree attrezzate per la fruizione al mare"		1.620	22/06/2036	22/06/2031		22/06/2026	
							Z.T.O. "Aree attrezzate per la fruizione al mare" (Aree boschive D.Lgs 227/01 e L.R. 16/96)	5.837		22/06/2036	22/06/2031	22/06/2031	22/06/2026	
			1535	6.500	pascolo	768	Z.T.O. "Aree attrezzate per la fruizione al mare"		219	22/06/2036	22/06/2031		22/06/2026	
							Z.T.O. "Aree attrezzate per la fruizione al mare" (Aree boschive D.Lgs 227/01 e L.R. 16/96)	549		22/06/2036	22/06/2031	22/06/2031	22/06/2026	
			271	1.140	vigneto	17	Z.T.O. "Verde pubblico e per il gioco"							
			296	1.390	vigneto	27	Z.T.O. "Verde pubblico e per il gioco" (Aree boschive D.Lgs 227/01 e L.R. 16/96)	27		22/06/2036	22/06/2031	22/06/2031	22/06/2026	
			767	760	vigneto	42	Z.T.O. "Verde pubblico e per il gioco" (Aree boschive D.Lgs 227/01 e L.R. 16/96)	42		22/06/2036	22/06/2031	22/06/2031	22/06/2026	
			768	320	vigneto	7	Z.T.O. "Verde pubblico e per il gioco" (Aree boschive D.Lgs 227/01 e L.R. 16/96)	7		22/06/2036	22/06/2031	22/06/2031	22/06/2026	
			1424	1.699	seminativo	998	Z.T.O. "Verde pubblico e per il gioco" e in parte Z.T.O. "C2"							
			1425	1.843	seminativo	907	Z.T.O. "Verde pubblico e per il gioco" e in parte Z.T.O. "C2"							
3	05/07/2021	27	22	17.453	uliveto	37.520	Z.T.O. "E1 - Agricole"							Tav. 3.2
				20.067	semin arbor									
4	17/07/2021	67	403	1.275	mandorleto	1.275	Z.T.O. "D1 - Esistenti e di completamento"							Tav. 3.3
5	21/08/2021	1	3	6.530	seminativo	364	Z.T.O. "E1 - Agricole"							Tav. 3.4
			45	113.747	seminativo	57.182	Z.T.O. "E1 - Agricole" (Aree boschive D.Lgs 227/01 e L.R. 16/96)	10.488		21/08/2036	21/08/2031	21/08/2031	21/08/2026	
				147	pascolo		Z.T.O. "E1 - Agricole"		37.733	21/08/2036	21/08/2031		21/08/2026	
				37.586	pascolo arb									
			46	195.050	seminativo	235.050	Z.T.O. "E1 - Agricole" (Aree boschive D.Lgs 227/01 e L.R. 16/96)	1.255		21/08/2036	21/08/2031	21/08/2031	21/08/2026	
				40.000	vigneto									
			47	57.130	seminativo	1.172	Z.T.O. "E1 - Agricole" (Aree boschive D.Lgs 227/01 e L.R. 16/96)	195		21/08/2036	21/08/2031	21/08/2031	21/08/2026	
				2.000	orto irrig									
				500.000	vigneto									
6	04/09/2021	16	10	52.350	seminativo	461	Z.T.O. "E1 - Agricole" (Aree boschive D.Lgs 227/01 e L.R. 16/96)	378		04/09/2036	04/09/2031	04/09/2031	04/09/2026	Tav. 3.5
			12	24.900	seminativo	2.011	Z.T.O. "E1 - Agricole" (Aree boschive D.Lgs 227/01 e L.R. 16/96)	1.256		04/09/2036	04/09/2031	04/09/2031	04/09/2026	
			14	9.160	uliveto	57	Z.T.O. "E1 - Agricole" (Aree boschive D.Lgs 227/01 e L.R. 16/96)	50		04/09/2036	04/09/2031	04/09/2031	04/09/2026	

PERIMETRAZIONE AREE PERCORSE DAL FUOCO							AREE PERCORSE DAL FUOCO VINCOLATE AI SENSI DELL'ART. 10 LEGGE 323/2000, modificato con Legge N. 350/2003							
Identif. incendio	Data incendio	Foglio di Mappa	Particella	Superficie Catastale "mq."	Qualità catastale	Superficie percorsa dal fuoco "mq"	Previsione del P.R.G. vigente dell'area percorsa dal fuoco e aree boschive individuate dal S.I.F. (D.Lgs 227/01 e L.R. 16/96)	Superficie oggetto di vincolo "mq."		Divieto variazione destinazione boschi e pascoli	Divieto costruzione edifici civili e attività produttive *boschi e pascoli	Divieto di pascolo e caccia boschi	Divieto rimboschimento e ingegneria ambientale boschi e pascoli	Tavola di riferimento "Catasto incendi anno 2021"
								bosco	pascolo	15 anni	10 anni	10 anni	5 anni	
6	04/09/2021	16	15	930	seminativo	338	Z.T.O. "E1 - Agricole" (Aree boschive D.Lgs 227/01 e L.R. 16/96)	185		04/09/2036	04/09/2031	04/09/2031	04/09/2026	Tav. 3.5
			51	61.900	seminativo	8.254	Z.T.O. "E1 - Agricole" (Aree boschive D.Lgs 227/01 e L.R. 16/96)	5.892		04/09/2036	04/09/2031	04/09/2031	04/09/2026	
			52	2.560	seminativo	1.019	Z.T.O. "E1 - Agricole" (Aree boschive D.Lgs 227/01 e L.R. 16/96)	1.019		04/09/2036	04/09/2031	04/09/2031	04/09/2026	
			53	12.870	seminativo	6.964	Z.T.O. "E1 - Agricole" (Aree boschive D.Lgs 227/01 e L.R. 16/96)	4.504		04/09/2036	04/09/2031	04/09/2031	04/09/2026	
			54	7.000	seminativo	5.264	Z.T.O. "E1 - Agricole" (Aree boschive D.Lgs 227/01 e L.R. 16/96)	4.338		04/09/2036	04/09/2031	04/09/2031	04/09/2026	
			56	3.150	seminativo	3.095	Z.T.O. "E1 - Agricole" (Aree boschive D.Lgs 227/01 e L.R. 16/96)	3.095		04/09/2036	04/09/2031	04/09/2031	04/09/2026	
			61	5.060	vigneto	2.196	Z.T.O. "E1 - Agricole" (Aree boschive D.Lgs 227/01 e L.R. 16/96)	1.812		04/09/2036	04/09/2031	04/09/2031	04/09/2026	
				17.600	vigneto irr									
			79	9.362	seminativo	126	Z.T.O. "E1 - Agricole" (Aree boschive D.Lgs 227/01 e L.R. 16/96)	126		04/09/2036	04/09/2031	04/09/2031	04/09/2026	
				1.188	vigneto									
			81	11.750	uliveto	399	Z.T.O. "E1 - Agricole" (Aree boschive D.Lgs 227/01 e L.R. 16/96)	399		04/09/2036	04/09/2031	04/09/2031	04/09/2026	
				1.900	incolt prod									
			116	8.320	vigneto	1.032	Z.T.O. "E1 - Agricole" (Aree boschive D.Lgs 227/01 e L.R. 16/96)	1.032		04/09/2036	04/09/2031	04/09/2031	04/09/2026	
7	08/09/2021	72	671	2.290	uliveto	2.290	Z.T.O. "D4 - per nuovi insediamenti industriali"							Tav. 3.6
8	21/09/2021	30	2	5.814	seminativo	3.206	Z.T.O. "E1 - Agricole" (Aree boschive D.Lgs 227/01 e L.R. 16/96)	1.234		21/09/2036	21/09/2031	21/09/2031	21/09/2026	Tav. 3.7
				1.556	vigneto									
			23	9.140	seminativo	7.127	Z.T.O. "E1 - Agricole" (Aree boschive D.Lgs 227/01 e L.R. 16/96)	3.268		21/09/2036	21/09/2031	21/09/2031	21/09/2026	
			119	400	seminativo	400	Z.T.O. "E1 - Agricole"							
			121	1.660	seminativo	1.660	Z.T.O. "E1 - Agricole"							
			122	122.430	seminativo	8.016	Z.T.O. "E1 - Agricole" (Aree boschive D.Lgs 227/01 e L.R. 16/96)	4.130		21/09/2036	21/09/2031	21/09/2031	21/09/2026	
			123	250	seminativo	250	Z.T.O. "E1 - Agricole"							
			124	11.440	seminativo	9.226	Z.T.O. "E1 - Agricole" (Aree boschive D.Lgs 227/01 e L.R. 16/96)	4.971		21/09/2036	21/09/2031	21/09/2031	21/09/2026	
			125	87.640	seminativo	2.973	Z.T.O. "E1 - Agricole" (Aree boschive D.Lgs 227/01 e L.R. 16/96)	1.203		21/09/2036	21/09/2031	21/09/2031	21/09/2026	
			132	10.180	pascolo	10.180	Z.T.O. "E1 - Agricole"		10.180	21/09/2036	21/09/2031		21/09/2026	
			134	50.550	seminativo	11.688	Z.T.O. "E1 - Agricole" (Aree boschive D.Lgs 227/01 e L.R. 16/96)	1.416		21/09/2036	21/09/2031	21/09/2031	21/09/2026	
			225	4.803	seminativo	3.215	Z.T.O. "E1 - Agricole"		527	21/09/2036	21/09/2031		21/09/2026	
				527	pascolo									
			226	4.800	vigneto	237	Z.T.O. "E1 - Agricole" (Aree boschive D.Lgs 227/01 e L.R. 16/96)	98		21/09/2036	21/09/2031	21/09/2031	21/09/2026	
			227	6.325	seminativo	208	Z.T.O. "E1 - Agricole" (Aree boschive D.Lgs 227/01 e L.R. 16/96)	47		21/09/2036	21/09/2031	21/09/2031	21/09/2026	
				705	vigneto									
			228	6.750	vigneto	145	Z.T.O. "E1 - Agricole"							
			244	11.950	pascolo	11.950	Z.T.O. "E1 - Agricole"		11.950	21/09/2036	21/09/2031		21/09/2026	
			245	460	seminativo	460	Z.T.O. "E1 - Agricole"							

PERIMETRAZIONE AREE PERCORSE DAL FUOCO							AREE PERCORSE DAL FUOCO VINCOLATE AI SENSI DELL'ART. 10 LEGGE 323/2000, modificato con Legge N. 350/2003							
Identif. incendio	Data incendio	Foglio di Mappa	Particella	Superficie Catastale "mq."	Qualità catastale	Superficie percorsa dal fuoco "mq"	Previsione del P.R.G. vigente dell'area percorsa dal fuoco e aree boschive individuate dal S.I.F. (D.Lgs 227/01 e L.R. 16/96)	Superficie oggetto di vincolo "mq."		Divieto variazione destinazione boschi e pascoli	Divieto costruzione edifici civili e attività produttive *boschi e pascoli	Divieto di pascolo e caccia boschi	Divieto rimboschimento e ingegneria ambientale boschi e pascoli	Tavola di riferimento "Catasto incendi anno 2021"
								bosco	pascolo	15 anni	10 anni	10 anni	5 anni	
8	21/09/2021	30	258	3.870	seminativo	**389**	Z.T.O. "E1 - Agricole"							**Tav. 3.7**
			259	16.812	seminativo	**18.843**	Z.T.O. "E1 - Agricole"		**2.568**	**21/09/2036**	**21/09/2031**		**21/09/2026**	
				2.568	pascolo									
			260	2.250	seminativo	**145**	Z.T.O. "E1 - Agricole"							
			262	11.200	seminativo	**5.863**	Z.T.O. "E1 - Agricole"							
			263	43.850	seminativo	**39.860**	Z.T.O. "E1 - Agricole"							
9	04/10/2021	1	5	124.900	seminativo	**45.670**	Z.T.O. "E1 - Agricole"							**Tav. 3.4**
			45	113.747	seminativo	**4.980**	Z.T.O. "E1 - Agricole" (Aree boschive D.Lgs 227/01 e L.R. 16/96)	**4.980**		**04/10/2036**	**04/10/2031**	**04/10/2031**	**04/10/2026**	
				147	pascolo									
				37.586	pascolo arb									
			55	5.200	seminativo	**2.379**	Z.T.O. "E1 - Agricole" (Aree boschive D.Lgs 227/01 e L.R. 16/96)	**1.855**		**04/10/2036**	**04/10/2031**	**04/10/2031**	**04/10/2026**	
			56	2.480	seminativo	**2.413**	Z.T.O. "E1 - Agricole" (Aree boschive D.Lgs 227/01 e L.R. 16/96)	**2.413**		**04/10/2036**	**04/10/2031**	**04/10/2031**	**04/10/2026**	
			58	1.780	seminativo	**414**	Z.T.O. "E1 - Agricole"							
			90	116.501	seminativo	**79**	Z.T.O. "E1 - Agricole"							

*Art. 10 comma 1 "… È inoltre vietata per dieci anni, sui predetti soprassuoli, la realizzazione di edifici nonché di strutture e infrastrutture finalizzate ad insediamenti civili ed attività produttive, fatti salvi i casi in cui detta realizzazione sia stata prevista in data precedente l'incendio dagli strumenti urbanistici